



**KAUNO RAJONO SAVIVALDYBĖS
ADMINISTRACIJOS DIREKTORIUS**

**ĮSAKYMAS
DĖL ADRESŲ SUTEIKIMO, KEITIMO IR NAIKINIMO**

2016 m. birželio 21 d. Nr. ĮS- 1204
Kaunas

Vadovaudamasis Lietuvos Respublikos vietos savivaldos įstatymo 6 straipsnio 27 punktu, 29 straipsnio 8 dalies 2 punktu, Adresų formavimo taisyklėmis, patvirtintomis Lietuvos Respublikos Vyriausybės 2002 m. gruodžio 23 d. nutarimu Nr. 2092 „Dėl adresų formavimo taisyklių patvirtinimo“, Numerių pastatams, patalpoms, butams ir žemės sklypams, kuriuose pagal jų naudojimo paskirtį (būdą) ar teritorijų planavimo dokumentus leidžiama pastatų statyba, suteikimo, keitimo ir apskaitos tvarkos aprašo, patvirtinto Lietuvos Respublikos vidaus reikalų ministro 2014 m. kovo 13 d. įsakymu Nr. 1V-178 „Dėl Lietuvos Respublikos vidaus reikalų ministro 2011 m. sausio 25 d. įsakymo Nr. 1V-57 „Dėl numerių pastatams, patalpoms ir butams suteikimo, keitimo ir apskaitos tvarkos aprašo ir pavadinimų gavėms, pastatams, statiniams ir kitiems objektams suteikimo, keitimo ir įtraukimo į apskaitą tvarkos aprašo patvirtinimo“ pakeitimo“, 3 punktu,

suteikiu, keičiu ir naikinu adresus pagal 1, 2, 3, 4, 5, 6, 7, 8, 9, 10, 11, 12 ir 13 priedus.

Šis įsakymas gali būti skundžiamas Lietuvos Respublikos administracinių bylų teisenos įstatymo nustatyta tvarka.

Administracijos direktorius

Ričardas Pudžvelis

Parengė

R. Valentaitė
2016-06-21
D-120996

Kauno rajono savivaldybės administracijos direktoriaus

20 16 m. 06 d. 21 d.

isakymo Nr. LS-12004

1 priedas

DUOMENYS APIE NUMERIŲ ŽEMĖS SKLYPAMS, PASTATAMS, JŲ KOMPLEKSAMS AR KORPUSAMS SUTEIKIMĄ, KEITIMĄ AR PANAIKINIMĄ

| | |
|-----------------------------------|--------------------|
| Seniūnijos pavadinimas | Samylų sen. |
| Gyvenamosios vietovės pavadinimas | Šlienavos k. |
| Kartografinis pagrindas | Kadastro žemėlapis |
| Koordinatų sistema | LKS-94 |
| Adresų koordinatų nustatymo būdas | Grafinis |

| Eil. nr. | Unikalus Nr. | Buvusio adreso duomenys | | | Suteikto adreso duomenys | | | Adreso koordinatės | | |
|----------|---|-----------------------------------|--------------------|---|--------------------------|--------------------|--------------------|---|-------------|--------|
| | | Gyvenamosios vietovės pavadinimas | Gatvės pavadinimas | Žemės sklypo, kuriame leidžiama pastatų statyba, pastato ar pastatų komplekso Nr. gatvėje ar gyvenamojoje vietovėje | Korpuso Nr. | Gatvės pavadinimas | Gatvės pavadinimas | Žemės sklypo, kuriame leidžiama pastatų statyba, pastato ar pastatų komplekso Nr. gatvėje ar gyvenamojoje vietovėje | Korpuso Nr. | X |
| 1 | 2 | 3 | 4 | 5 | 6 | 7 | 8 | 9 | 10 | 11 |
| 1. | 520010189014 520010189020 (Sklypas Nr. 1) | Šlienavos k. | J. Biliūno g. | 86A | | J. Biliūno g. | 86A | | 6081323 | 505514 |
| 2. | (Sklypas Nr. 2) | Šlienavos k. | J. Biliūno g. | 86B | | J. Biliūno g. | 86B | | 6081328 | 505541 |
| 3. | | Šlienavos k. | J. Biliūno g. | 86C | | | | | 6081319 | 505522 |

Dokumentą parengė: Vyr. specialistė RYTĖ VALENTAITĖ

Kauno rajono savivaldybės administracijos direktoriaus

20 16 m. 06-21 d.

isakymo Nr. LS-1204

2 priedas

DUOMENYS APIE NUMERIŲ ŽEMĖS SKLYPAMS, PASTATAMS, JŲ KOMPLEKSAMS AR KORPUSAMS SUTEIKIMĄ, KEITIMĄ AR PANAIKINIMĄ

| | |
|--------------------------------------|--------------------|
| Seniūnijos pavadinimas | Domeikavos sen. |
| Gyvenamosios vietovės pavadinimas | Smitynų I k. |
| Kartografinis pagrindas | Kadastro žemėlapis |
| Koordinatinių sistema | LKS-94 |
| Adresų koordinatinių nustatymo būdas | Grafinis |

| Eil. nr. | Unikalus Nr. | Buvusio adreso duomenys | | | Suteikto adreso duomenys | | | Adreso koordinatės | | |
|----------|------------------|-----------------------------------|--------------------|---|--------------------------|--------------------|--------------------|---|-------------|--------|
| | | Gyvenamosios vietovės pavadinimas | Gatvės pavadinimas | Žemės sklypo, kuriame leidžiama pastatų statyba, pastato ar pastatų komplekso Nr. gatvėje ar gyvenamojoje vietovėje | Korpuso Nr. | Gatvės pavadinimas | Gatvės pavadinimas | Žemės sklypo, kuriame leidžiama pastatų statyba, pastato ar pastatų komplekso Nr. gatvėje ar gyvenamojoje vietovėje | Korpuso Nr. | X |
| 1 | 2 | 3 | 4 | 5 | 6 | 7 | 8 | 9 | 10 | 11 |
| 1. | (Sklypas Nr. 21) | | | | | Pinavijų g. | 1 | | 6091659 | 498778 |
| 2. | (Sklypas Nr. 5) | | | | | Pinavijų g. | 2 | | 6091766 | 498875 |
| 3. | (Sklypas Nr. 23) | | | | | Pinavijų g. | 3 | | 6091656 | 498816 |
| 4. | (Sklypas Nr. 4) | | | | | Pinavijų g. | 4 | | 6091762 | 498853 |
| 5. | (Sklypas Nr. 22) | | | | | Pinavijų g. | 5 | | 6091674 | 498811 |
| 6. | (Sklypas Nr. 3) | | | | | Pinavijų g. | 6 | | 6091758 | 498831 |
| 7. | (Sklypas Nr. 24) | | | | | Pinavijų g. | 7 | | 6091673 | 498846 |
| 8. | (Sklypas Nr. 2) | | | | | Pinavijų g. | 8 | | 6091759 | 498807 |
| 9. | (Sklypas Nr. 26) | | | | | Pinavijų g. | 9 | | 6091669 | 498870 |
| 10. | (Sklypas Nr. 1) | | | | | Pinavijų g. | 10 | | 6091752 | 498778 |

| 1 | 2 | 3 | 4 | 5 | 6 | 7 | 8 | 9 | 10 | 11 |
|-----|------------------|---------------|--------------|---|---|-------------|----|---|---------|--------|
| 11. | (Sklypas Nr. 25) | | | | | Pinavijų g. | 11 | | 6091701 | 498864 |
| 12. | (Sklypas Nr. 11) | | | | | Pinavijų g. | 12 | | 6091723 | 498792 |
| 13. | (Sklypas Nr. 12) | | | | | Pinavijų g. | 14 | | 6091704 | 498795 |
| 14. | (Sklypas Nr. 13) | Smiltynų I k. | Vieversių g. | 1 | | Pinavijų g. | 16 | | 6091723 | 498836 |
| 15. | (Sklypas Nr. 14) | | | | | Pinavijų g. | 18 | | 6091729 | 498858 |
| 16. | (Sklypas Nr. 6) | Smiltynų I k. | Vieversių g. | 3 | | Šalavijų g. | 1 | | 6091770 | 498897 |
| 17. | (Sklypas Nr. 36) | | | | | Šalavijų g. | 2 | | 6091688 | 499007 |
| 18. | (Sklypas Nr. 7) | | | | | Šalavijų g. | 3 | | 6091774 | 498919 |
| 19. | (Sklypas Nr. 35) | | | | | Šalavijų g. | 4 | | 6091713 | 498999 |
| 20. | (Sklypas Nr. 8) | Smiltynų I k. | Vieversių g. | 5 | | Šalavijų g. | 5 | | 6091777 | 498941 |
| 21. | (Sklypas Nr. 33) | | | | | Šalavijų g. | 6 | | 6091709 | 498972 |
| 22. | (Sklypas Nr. 9) | | | | | Šalavijų g. | 7 | | 6091780 | 498964 |
| 23. | (Sklypas Nr. 34) | | | | | Šalavijų g. | 8 | | 6091683 | 498977 |
| 24. | (Sklypas Nr. 10) | Smiltynų I k. | Vieversių g. | 7 | | Šalavijų g. | 9 | | 6091785 | 498987 |
| 25. | (Sklypas Nr. 32) | | | | | Šalavijų g. | 10 | | 6091676 | 498944 |
| 26. | (Sklypas Nr. 20) | | | | | Šalavijų g. | 11 | | 6091752 | 498991 |
| 27. | (Sklypas Nr. 31) | | | | | Šalavijų g. | 12 | | 6091703 | 498937 |
| 28. | (Sklypas Nr. 19) | | | | | Šalavijų g. | 13 | | 6091748 | 498969 |
| 29. | (Sklypas Nr. 29) | | | | | Šalavijų g. | 14 | | 6091697 | 498914 |
| 30. | (Sklypas Nr. 18) | | | | | Šalavijų g. | 15 | | 6091744 | 498949 |
| 31. | (Sklypas Nr. 30) | | | | | Šalavijų g. | 16 | | 6091671 | 498917 |
| 32. | (Sklypas Nr. 17) | | | | | Šalavijų g. | 17 | | 6091741 | 498925 |
| 33. | (Sklypas Nr. 28) | | | | | Šalavijų g. | 18 | | 6091673 | 498891 |
| 34. | (Sklypas Nr. 16) | | | | | Šalavijų g. | 19 | | 6091738 | 498904 |
| 35. | (Sklypas Nr. 27) | | | | | Šalavijų g. | 20 | | 6091704 | 498886 |
| 36. | (Sklypas Nr. 15) | | | | | Šalavijų g. | 21 | | 6091733 | 498880 |

Valentaitė

Dokumenta parengė: Vyr. specialistė RYTĖ VALENTAITĖ

Kauno rajono savivaldybės administracijos direktoriaus

20 16m. 06-21 d.

isakymo Nr. 25-1204

3 priedas

DUOMENYS APIE NUMERIŲ ŽEMĖS SKLYPAMS, PASTATAMS, JŲ KOMPLEKSAMS AR KORPUSAMS SUTEIKIMĄ, KEITIMĄ AR PANAIKINIMĄ

| | |
|-------------------------------------|--------------------|
| Seniūnijos pavadinimas | Zapyškio sen. |
| Gyvenamosios vietovės pavadinimas | Kuro k. |
| Kartografinis pagrindas | Kadastro žemėlapis |
| Koordinacijų sistema | LKS-94 |
| Adresų koordinacijų nustatymo būdas | Grafinis |

| Eil. nr. | Unikalus Nr. | Buvusio adreso duomenys | | | Suteikto adreso duomenys | | | Adreso koordinatės | | |
|----------|--|-----------------------------------|--------------------|---|--------------------------|--------------------|--------------------|---|-------------|--------|
| | | Gyvenamosios vietovės pavadinimas | Gatvės pavadinimas | Žemės sklypo, kuriame leidžiama pastatų statyba, pastato ar pastatų komplekso Nr. gatvėje ar gyvenamojoje vietovėje | Korpuso Nr. | Gatvės pavadinimas | Gatvės pavadinimas | Žemės sklypo, kuriame leidžiama pastatų statyba, pastato ar pastatų komplekso Nr. gatvėje ar gyvenamojoje vietovėje | Korpuso Nr. | X |
| 1 | 2 | 3 | 4 | 5 | 6 | 7 | 8 | 9 | 10 | 11 |
| 1. | 520100090005 | | | | | Prūsų g. | 2 | | 6090643 | 467974 |
| 2. | 440011512277 440011512288 520100030271 | Kuro k. | Prūsų g. | 9 | | Prūsų g. | 7 | | 6090582 | 467909 |
| 3. | 440027572438 520100030395 | Kuro k. | Prūsų g. | 22 | | Prūsų g. | 22 | | 6090402 | 467973 |
| 4. | 440021906290 440021906301 520100030249 | Kuro k. | Rūtenio g. | 23 | | Rūtenio g. | 23 | | 6090676 | 468109 |
| 5. | 440021236699 440021236700 520100030370 | Kuro k. | Skardupio g. | 36 | | Skardupio g. | 36 | | 6090420 | 468095 |

| 1 | 2 | 3 | 4 | 5 | 6 | 7 | 8 | 9 | 10 | 11 |
|----|--|---------|--------------|----|---|--------------|----|---|---------|--------|
| 6. | 440014635736 440021023943 | Kuro k. | Skardupio g. | 44 | | Skardupio g. | 44 | | 6090413 | 468055 |
| 7. | 520030093014 520030093025 520100030402 | Kuro k. | Šilagirio g. | 1 | | Šilagirio g. | 1 | | 6090436 | 467864 |

R. Valentaite

Dokumentą parengė: Vyr. specialistė RYTĖ VALENTAITĖ

Kauno rajono savivaldybės administracijos direktoriaus

20 16 m. 06-21 d.

isakymo Nr. IS-1204

4 priedas

DUOMENYS APIE NUMERIŲ ŽEMĖS SKLYPAMS, PASTATAMS, JŲ KOMPLEKSAMS AR KORPUSAMS SUTEIKIMĄ, KEITIMĄ AR PANAIKINIMĄ

| | |
|-------------------------------------|--------------------|
| Seniūnijos pavadinimas | Domeikavos sen. |
| Gyvenamosios vietovės pavadinimas | Šakių k. |
| Kartografinis pagrindas | Kadastro žemėlapis |
| Koordinacijų sistema | LKS-94 |
| Adresų koordinacijų nustatymo būdas | Grafinis |

| Eil. nr. | Unikalus Nr. | Buvusio adreso duomenys | | | Suteikto adreso duomenys | | | Adreso koordinatės | | |
|----------|--------------|-----------------------------------|---|-------------|--------------------------|---|-------------|--------------------|---------|--------|
| | | Gyvenamosios vietovės pavadinimas | Žemės sklypo, kuriame leidžiama pastatų statyba, pastato ar pastatų komplekso Nr. gatvėje ar gyvenamojoje vietovėje | Korpuso Nr. | Gatvės pavadinimas | Žemės sklypo, kuriame leidžiama pastatų statyba, pastato ar pastatų komplekso Nr. gatvėje ar gyvenamojoje vietovėje | Korpuso Nr. | X | Y | |
| 1 | 2 | 3 | 4 | 5 | 6 | 7 | 8 | 9 | 10 | 11 |
| 1. | 440002508643 | | | | | Forto g. | 2 | | 6091128 | 493501 |

Dokumentą parengė: Vyr. specialistė RYTĖ VALENTAITĖ

Kauno rajono savivaldybės administracijos direktoriaus

20 16 m. 06-21 d.
 įsakymo Nr. LS-1204
5 priedas

DUOMENYS APIE NUMERIŲ ŽEMĖS SKLYPAMS, PASTATAMS, JŲ KOMPLEKSAMS AR KORPUSAMS SUTEIKIMĄ, KEITIMĄ AR PANAIKINIMĄ

| | |
|------------------------------------|--------------------|
| Seniūnijos pavadinimas | Lapių sen. |
| Gyvenamosios vietovės pavadinimas | Šatijų k. |
| Kartografinis pagrindas | Kadastro žemėlapis |
| Koordinacių sistema | LKS-94 |
| Adresų koordinacių nustatymo būdas | Grafinis |

| Eil. nr. | Unikalus Nr. | Buvusio adreso duomenys | | | Suteikto adreso duomenys | | | Adreso koordinatės | | |
|----------|--|-----------------------------------|--------------------|---|--------------------------|--------------------|--------------------|---|-------------|--------|
| | | Gyvenamosios vietovės pavadinimas | Gatvės pavadinimas | Žemės sklypo, kuriame leidžiama pastatų statyba, pastato ar pastatų komplekso Nr. gatvėje ar gyvenamojoje vietovėje | Korpuso Nr. | Gatvės pavadinimas | Gatvės pavadinimas | Žemės sklypo, kuriame leidžiama pastatų statyba, pastato ar pastatų komplekso Nr. gatvėje ar gyvenamojoje vietovėje | Korpuso Nr. | X |
| 1. | 440000626091 440000626104 440000626126 440000626137 440000626148 440000626160 440000626174 440003721019 529390061017 | 3 | 4 | 5 | 6 | 7 | 8 | 9 | 10 | 11 |
| 2. | (Sklypas Nr. 540) | | | | | Šiaurinė g. | 24 | | 6094680 | 501454 |
| | | | | | | | 32 | | 6094411 | 499651 |

Valentaitė

Dokumentą parengė: Vyr. specialistė RYTĖ VALENTAITĖ

Kauno rajono savivaldybės administracijos direktoriaus

20 16 m. 06-21 d.


įsakymo Nr. IS-1204

6 priedas

DUOMENYS APIE NUMERIŲ ŽEMĖS SKLYPAMS, PASTATAMS, JŲ KOMPLEKSAMS AR KORPUSAMS SUTEIKIMĄ, KEITIMĄ AR PANAIKINIMĄ

| | |
|--------------------------------------|--------------------|
| Seniūnijos pavadinimas | Zapyškio sen. |
| Gyvenamosios vietovės pavadinimas | Kuro k. |
| Kartografinis pagrindas | Kadastro žemėlapis |
| Koordinacinių sistema | LKS-94 |
| Adresų koordinacinių nustatymo būdas | Grafinis |

| Eil. nr. | Unikalus Nr. | Buvusio adreso duomenys | | | Suteikto adreso duomenys | | | Adreso koordinatės | | |
|----------|--------------|-----------------------------------|--------------------|---|--------------------------|-----------------------------------|--------------------|---|-------------|--------|
| | | Gyvenamosios vietovės pavadinimas | Gatvės pavadinimas | Žemės sklypo, kuriame leidžiama pastatų statyba, pastato ar pastatų komplekso Nr. | Korpuso Nr. | Gyvenamosios vietovės pavadinimas | Gatvės pavadinimas | Žemės sklypo, kuriame leidžiama pastatų statyba, pastato ar pastatų komplekso Nr. | Korpuso Nr. | X |
| 1 | 2 | 3 | 4 | 5 | 6 | 7 | 8 | 9 | 10 | 11 |
| 1. | 520100030270 | | | | | Prūsų g. | 5 | | 6090631 | 467916 |
| 2. | 520100030267 | | | | | Prūsų g. | 9 | | 6090583 | 467939 |



Dokumentą parengė: Vyr. specialistė RYTĖ VALENTAITĖ

Kauno rajono savivaldybės administracijos direktoriaus

20 16 m. 06-21 d.

įsakymo Nr. JS-1204


17 priedas

DUOMENYS APIE NUMERIŲ ŽEMĖS SKLYPAMS, PASTATAMS, JŲ KOMPLEKSAMS AR KORPUSAMS SUTEKIMA, KEITIMA AR PANAIKINIMA

| | |
|------------------------------------|--------------------|
| Seniūnijos pavadinimas | Alšėnų sen. |
| Gyvenamosios vietovės pavadinimas | Jonučių k. |
| Kartografinis pagrindas | Kadastro žemėlapis |
| Koordinacių sistema | LKS-94 |
| Adresų koordinacių nustatymo būdas | Grafinis |

| Eil. nr. | Unikalus Nr. | Buvusio adreso duomenys | | | Suteikto adreso duomenys | | | Adreso koordinatės | | |
|----------|--|-----------------------------------|--------------------|---|--------------------------|--------------------|---|--------------------|---------|--------|
| | | Gyvenamosios vietovės pavadinimas | Gatvės pavadinimas | Žemės sklypo, kuriame leidžiama pastatų statyba, pastato ar pastatų komplekso Nr. gatvėje ar gyvenamojoje vietovėje | Korpuso Nr. | Gatvės pavadinimas | Žemės sklypo, kuriame leidžiama pastatų statyba, pastato ar pastatų komplekso Nr. gatvėje ar gyvenamojoje vietovėje | Korpuso Nr. | X | Y |
| 1. | 440040480537 | | 4 | 5 | 6 | 7 | 8 | 9 | 10 | 11 |
| 2. | 440040484259 | | | | | Rūko g. | 3 | | 6076929 | 490080 |
| 3. | 440040484959 | | | | | Rūko g. | 5 | | 6076902 | 490078 |
| 4. | 440021291336 440023636604 440025066564 440026008910 440026008964 440026008997 440026009383 440039471039 440039471056 | Jonučių k. | Vyčio Kryžiaus g. | 165 | | Vyčio Kryžiaus g. | 163 | | 6076912 | 490045 |
| | | | | | | | | | 6077253 | 490741 |

Dokumentą parengė: Vyr. specialistė RYTĖ VALENČAITĖ



Kauno rajono savivaldybės administracijos direktoriaus

20 16 m. 06-21 d.

įsakymo Nr. ES-1204
8 priedas

DUOMENYS APIE NUMERIŲ ŽEMĖS SKLYPAMS, PASTATAMS, JŲ KOMPLEKSAMS AR KORPUSAMS SUTEIKIMĄ, KEITIMĄ AR PANAIKINIMĄ

| | |
|-----------------------------------|--------------------|
| Seniūnijos pavadinimas | Domeikavos sen. |
| Gyvenamosios vietovės pavadinimas | Radikių k. |
| Kartografinis pagrindas | Kadastro žemėlapis |
| Koordinatų sistema | LKS-94 |
| Adresų koordinatų nustatymo būdas | Grafinis |

| Eil. nr. | Unikalus Nr. | Buvusio adreso duomenys | | | Suteikto adreso duomenys | | | Adreso koordinatės | | | | |
|----------|------------------------------|-----------------------------------|--------------------|---|--------------------------|--------------------|--------------------|---|-------------|---|---------|--------|
| | | Gyvenamosios vietovės pavadinimas | Gatvės pavadinimas | Žemės sklypo, kuriame leidžiama pastatų statyba, pastato ar pastatų komplekso Nr. gatvėje ar gyvenamojoje vietovėje | Korpuso Nr. | Gatvės pavadinimas | Gatvės pavadinimas | Žemės sklypo, kuriame leidžiama pastatų statyba, pastato ar pastatų komplekso Nr. gatvėje ar gyvenamojoje vietovėje | Korpuso Nr. | X | Y | |
| 1. | 440008008577 440041804742 | Radikių k. | 4 | 3 | Žemynos g. | 5 | 6 | 7 | 8 | 9 | 10 | 11 |
| 2. | 440008011305 | Radikių k. | Žemgos g. | 44 | Žemgos g. | 3 | | Žemgos g. | 2 | | 6092196 | 496498 |
| | | | Žemgos g. | | | | | Žemgos g. | 46 | | 6091923 | 496980 |

Dokumentą parengė: Vyr. specialistė RYTĖ VALENTAITĖ

Kauno rajono savivaldybės administracijos direktoriaus

20 16 m. 06-21 d.
 isakymo Nr. 25-1204
9 priedas

DUOMENYS APIE NUMERIŲ ŽEMĖS SKLYPAMS, PASTATAMS, JŲ KOMPLEKSAMS AR KORPUSAMS SUTEIKIMĄ, KEITIMĄ AR PANAIKINIMĄ

| | |
|------------------------------------|--------------------|
| Seniūnijos pavadinimas | Domeikavos sen. |
| Gyvenamosios vietovės pavadinimas | Radikių k. |
| Kartografinis pagrindas | Kadastro žemėlapis |
| Koordinacių sistema | LKS-94 |
| Adresų koordinacių nustatymo būdas | Grafinis |

| Eil. nr. | Unikalus Nr. | Buvusio adreso duomenys | | | Suteikto adreso duomenys | | | Adreso koordinatės | | |
|----------|--------------|-----------------------------------|--------------------|---|--------------------------|--------------------|----|--------------------|-------------|--------|
| | | Gyvenamosios vietovės pavadinimas | Gatvės pavadinimas | Žemės sklypo, kuriame leidžiama pastatų statyba, pastato ar pastatų komplekso Nr. | Korpuso Nr. | Gatvės pavadinimas | 7 | 8 | Korpuso Nr. | X |
| 1 | 2 | 3 | 4 | 5 | 6 | 7 | 8 | 9 | 10 | 11 |
| 1. | 440042098995 | | | | | Žemgos g. | 4 | | 6092182 | 496506 |
| 2. | 440008008711 | Radikių k. | Žemgos g. | 4 | | Žemgos g. | 6 | | 6092159 | 496511 |
| 3. | 440008008922 | Radikių k. | Žemgos g. | 6 | | Žemgos g. | 8 | | 6092143 | 496532 |
| 4. | 440008009041 | Radikių k. | Žemgos g. | 8 | | Žemgos g. | 10 | | 6092136 | 496559 |
| 5. | 440008009163 | Radikių k. | Žemgos g. | 10 | | Žemgos g. | 12 | | 6092124 | 496579 |
| 6. | 440008009285 | Radikių k. | Žemgos g. | 12 | | Žemgos g. | 14 | | 6092106 | 496601 |
| 7. | 440008009374 | Radikių k. | Žemgos g. | 14 | | Žemgos g. | 16 | | 6092095 | 496618 |
| 8. | 440008009441 | Radikių k. | Žemgos g. | 16 | | Žemgos g. | 18 | | 6092093 | 496643 |

| 1 | 2 | 3 | 4 | 5 | 6 | 7 | 8 | 9 | 10 | 11 |
|-----|-------------|------------|-----------|----|---|-----------|----|---|---------|--------|
| 9. | 44008009516 | Radikių k. | Žemgos g. | 18 | | Žemgos g. | 20 | | 6092084 | 496670 |
| 10. | 44008009596 | Radikių k. | Žemgos g. | 20 | | Žemgos g. | 22 | | 6092073 | 496692 |
| 11. | 44008009696 | Radikių k. | Žemgos g. | 22 | | Žemgos g. | 24 | | 6092069 | 496720 |
| 12. | 44008010073 | Radikių k. | Žemgos g. | 24 | | Žemgos g. | 26 | | 6092058 | 496744 |
| 13. | 44008010124 | Radikių k. | Žemgos g. | 26 | | Žemgos g. | 28 | | 6092046 | 496770 |
| 14. | 44008010208 | Radikių k. | Žemgos g. | 28 | | Žemgos g. | 30 | | 6092035 | 496790 |
| 15. | 44008010240 | Radikių k. | Žemgos g. | 30 | | Žemgos g. | 32 | | 6092027 | 496813 |
| 16. | 44008010362 | Radikių k. | Žemgos g. | 32 | | Žemgos g. | 34 | | 6091999 | 496850 |
| 17. | 44008010408 | Radikių k. | Žemgos g. | 34 | | Žemgos g. | 36 | | 6091986 | 496875 |
| 18. | 44008010451 | Radikių k. | Žemgos g. | 36 | | Žemgos g. | 38 | | 6091973 | 496890 |
| 19. | 44008010462 | Radikių k. | Žemgos g. | 38 | | Žemgos g. | 40 | | 6091956 | 496911 |
| 20. | 44008010473 | Radikių k. | Žemgos g. | 40 | | Žemgos g. | 42 | | 6091943 | 496935 |
| 21. | 44008010484 | Radikių k. | Žemgos g. | 42 | | Žemgos g. | 44 | | 6091930 | 496953 |

Dokumentą parengė: Vyr. specialistė RYTĖ VALENTAITĖ

Chobolovaitė

Kauno rajono savivaldybės administracijos direktoriaus

20 16 m. 06 m. d.
 įsakymo Nr. LS-12004
10 priedas


DUOMENYS APIE NUMERIŲ ŽEMĖS SKLYPAMS, PASTATAMS, JŲ KOMPLEKSAMS AR KORPUSAMS SUTEIKIMA, KETIMA AR PANAIKINIMA

| | |
|-----------------------------------|--------------------|
| Seniūnijos pavadinimas | Alšėnų sen. |
| Gyvenamosios vietovės pavadinimas | Giraininkų II k. |
| Kartografinis pagrindas | Kadastro žemėlapis |
| Koordinatų sistema | LKS-94 |
| Adresų koordinatų nustatymo būdas | Grafinis |

| Eil. nr. | Unikalus Nr. | Buvusio adreso duomenys | | | Suteikto adreso duomenys | | | Adreso koordinatės | | |
|----------|--|-----------------------------------|--------------------|---|--------------------------|--------------------|---|--------------------|---------------|--------------|
| | | Gyvenamosios vietovės pavadinimas | Gatvės pavadinimas | Žemės sklypo, kuriame leidžiama pastatų statyba, pastato ar pastatų komplekso Nr. gatvėje ar gyvenamojoje vietovėje | Korpuso Nr. | Gatvės pavadinimas | Žemės sklypo, kuriame leidžiama pastatų statyba, pastato ar pastatų komplekso Nr. gatvėje ar gyvenamojoje vietovėje | Korpuso Nr. | X | Y |
| 1. | 440032213815 440032213826 440032213848 440032213874 440032213891 440032213915 440032213937 440032213962 440034821222 440034821233 440034821244 440034821255 440035972624 | 3 Giraininkų II k. | 4 Molkasio g. | 5 8 | 6 | 7 Molkasio g. | 8 7 | 9 | 10 6080083 | 11 483024 |

| 1 | 2 | 3 | 4 | 5 | 6 | 7 | 8 | 9 | 10 | 11 |
|-----|------------------------------|-----------------|-------------|---|---|-------------|----|---|---------|--------|
| 1. | 524700190027 529450017015 | Girininkų II k. | Molkasio g. | 8 | | Molkasio g. | 7 | | 6080083 | 483024 |
| 2. | 440014813722 | | | | | Vėjo g. | 1 | | 6081389 | 483155 |
| 3. | 440014813500 | | | | | Vėjo g. | 2 | | 6081415 | 483174 |
| 4. | 440014812158 | | | | | Vėjo g. | 3 | | 6081369 | 483199 |
| 5. | 440014812036 | | | | | Vėjo g. | 4 | | 6081398 | 483222 |
| 6. | 440014812347 | | | | | Vėjo g. | 5 | | 6081345 | 483182 |
| 7. | 440014808856 | | | | | Vėjo g. | 6 | | 6081379 | 483262 |
| 8. | 440014813855 | | | | | Vėjo g. | 7 | | 6081366 | 483143 |
| 9. | 440014808945 | | | | | Vėjo g. | 8 | | 6081351 | 483241 |
| 10. | 440014809120 | | | | | Vėjo g. | 10 | | 6081323 | 483223 |
| 11. | 440014809208 | | | | | Vėjo g. | 12 | | 6081294 | 483203 |
| 12. | 440014812469 | | | | | Vėjo g. | 14 | | 6081316 | 483166 |
| 13. | 440014813999 | | | | | Vėjo g. | 16 | | 6081338 | 483130 |

Dokumentą parengė: Vyr. specialistė RYTĖ VALENTAITĖ



Kauno rajono savivaldybės administracijos direktoriaus

20 16 m. 06-21 d.

įsakymo Nr. LS-1004

M priedas

DUOMENYS APIE NUMERIŲ ŽEMĖS SKLYPAMS, PASTATAMS, JŲ KOMPLEKSAMS AR KORPUSAMS SUTEIKIMĄ, KEITIMĄ AR PANAIKINIMĄ

| | |
|-------------------------------------|--------------------|
| Seniūnijos pavadinimas | Vilkijos sen. |
| Gyvenamosios vietovės pavadinimas | Vilkijos m. |
| Kartografinis pagrindas | Kadastrų žemėlapis |
| Koordinacijų sistema | LKS-94 |
| Adresų koordinacijų nustatymo būdas | Grafinis |

| Eil. nr. | Unikalus Nr. | Buvusio adreso duomenys | | | Suteikto adreso duomenys | | | Adreso koordinatės | | |
|----------|--------------|-----------------------------------|---|-------------|-----------------------------------|---|-------------|--------------------|---------|--------|
| | | Gyvenamosios vietovės pavadinimas | Žemės sklypo, kuriame leidžiama pastatų statyba, pastato ar pastatų komplekso Nr. gatvėje ar gyvenamojoje vietovėje | Korpuso Nr. | Gyvenamosios vietovės pavadinimas | Žemės sklypo, kuriame leidžiama pastatų statyba, pastato ar pastatų komplekso Nr. gatvėje ar gyvenamojoje vietovėje | Korpuso Nr. | X | Y | |
| 1 | 2 | 3 | 4 | 5 | 6 | 7 | 8 | 9 | 10 | 11 |
| 1. | 52900010245 | | | | | Vydūno Mažoji g. | 20 | | 6100986 | 472071 |

Valentaitė

Dokumentą parengė: Vyr. specialistė RYTĖ VALENTAITĖ

Kauno rajono savivaldybės administracijos direktoriaus

20 16 m. 06 d. 21 d.

isakymo Nr. LS-1204

12 priedas

DUOMENYS APIE NUMERIŲ ŽEMĖS SKLYPAMS, PASTATAMS, JŲ KOMPLEKSAMS AR KORPUSAMS SUTEIKIMĄ, KEITIMĄ AR PANAIKINIMĄ

| | |
|-----------------------------------|--------------------|
| Seniūnijos pavadinimas | Alšėnų sen. |
| Gyvenamosios vietovės pavadinimas | Bijūnų k. |
| Kartografinis pagrindas | Kadastro žemėlapis |
| Koordinatų sistema | LKS-94 |
| Adresų koordinatų nustatymo būdas | Grafinis |

| Eil. nr. | Unikalus Nr. | Buvusio adreso duomenys | | | Suteikto adreso duomenys | | | Adreso koordinatės | | |
|----------|------------------|-----------------------------------|--------------------|---|--------------------------|--------------------|--------------------|---|-------------|--------|
| | | Gyvenamosios vietovės pavadinimas | Gatvės pavadinimas | Žemės sklypo, kuriame leidžiama pastatų statyba, pastato ar pastatų komplekso Nr. gatvėje ar gyvenamojoje vietovėje | Korpuso Nr. | Gatvės pavadinimas | Gatvės pavadinimas | Žemės sklypo, kuriame leidžiama pastatų statyba, pastato ar pastatų komplekso Nr. gatvėje ar gyvenamojoje vietovėje | Korpuso Nr. | X |
| 1 | 2 | 3 | 4 | 5 | 6 | 7 | 8 | 9 | X | Y |
| 1. | (Sklypas Nr. 10) | | | | | Ūlos g. | 1 | | 10 | 11 |
| 2. | (Sklypas Nr. 1) | | | | | Ūlos g. | 2 | | 6076550 | 488559 |
| 3. | (Sklypas Nr. 9) | | | | | Ūlos g. | 3 | | 6076555 | 488599 |
| 4. | (Sklypas Nr. 2) | | | | | Ūlos g. | 4 | | 6076514 | 488566 |
| 5. | (Sklypas Nr. 8) | | | | | Ūlos g. | 5 | | 6076527 | 488607 |
| 6. | (Sklypas Nr. 3) | | | | | Ūlos g. | 6 | | 6076487 | 488572 |
| 7. | (Sklypas Nr. 7) | | | | | Ūlos g. | 7 | | 6076500 | 488615 |
| 8. | (Sklypas Nr. 4) | | | | | Ūlos g. | 8 | | 6076461 | 488577 |
| 9. | (Sklypas Nr. 6) | | | | | Ūlos g. | 9 | | 6076475 | 488622 |
| 10. | (Sklypas Nr. 5) | | | | | Ūlos g. | 10 | | 6076428 | 488588 |
| | | | | | | | | | 6076440 | 488630 |

Dokumentą parengė: Vyr. specialistė RYTĖ VALENTAITĖ *[Signature]*

Kauno rajono savivaldybės administracijos direktoriaus

2016 m. 06-21 d.
 įsakymo Nr. IS-1004
13 priedas

DUOMENYS APIE NUMERIŲ ŽEMĖS SKLYPAMS, PASTATAMS, JŲ KOMPLEKSAMS AR KORPUSAMS SUTEIKIMĄ, KEITIMĄ AR PANAIKINIMĄ

| | |
|------------------------------------|--------------------|
| Seniūnijos pavadinimas | Vandžiogalos sen. |
| Gyvenamosios vietovės pavadinimas | Boniškių k. |
| Kartografinis pagrindas | Kadastro žemėlapis |
| Koordinacių sistema | LKS-94 |
| Adresų koordinacių nustatymo būdas | Grafinis |

| Eil. nr. | Unikalus Nr. | Buvusio adreso duomenys | | | Suteikto adreso duomenys | | | Adreso koordinatės | | |
|----------|--|-----------------------------------|--------------------|---|--------------------------|--------------------|--------------------|---|-------------|--------|
| | | Gyvenamosios vietovės pavadinimas | Gatvės pavadinimas | Žemės sklypo, kuriame leidžiama pastatų statyba, pastato ar pastatų komplekso Nr. gatvėje ar gyvenamojoje vietovėje | Korpuso Nr. | Gatvės pavadinimas | Gatvės pavadinimas | Žemės sklypo, kuriame leidžiama pastatų statyba, pastato ar pastatų komplekso Nr. gatvėje ar gyvenamojoje vietovėje | Korpuso Nr. | X |
| 1. | 529600179011 529600179022 529600179033 529600179044 529600179055 529600179066 | 3 | 4 | 5 | 6 | 7 | 8 | 9 | X | Y |
| | | | | | | Bokšto g. | 11 | | 10 | 11 |
| | | | | | | | | | 6103839 | 501946 |

Dokumentą parengė: Vyr. specialistė RYTĖ VALENTAITĖ

