



## KAUNO RAJONO SAVIVALDYBĖS ADMINISTRACIJOS DIREKTORIUS

### ĮSAKYMAS DĖL ADRESŲ SUTEIKIMO, KEITIMO IR NAIKINIMO

2015 m. vasario 3 d. Nr. ĮS-154  
Kaunas

Vadovaudamasis Lietuvos Respublikos vietos savivaldos įstatymo 6 straipsnio 27 punktu, 29 straipsnio 8 dalies 2 punktu, Lietuvos Respublikos Vyriausybės 2002 m. gruodžio 23 d. nutarimu Nr. 2092 „Dėl Adresų formavimo taisyklių patvirtinimo“, Numerių pastatams, patalpoms ir butams suteikimo, keitimo ir apskaitos tvarkos aprašo, patvirtinto Lietuvos Respublikos vidaus reikalų ministro 2014 m. kovo 13 d. įsakymu Nr. 1V-178 „Dėl Lietuvos Respublikos vidaus reikalų ministro 2011 m. sausio 25 d. įsakymo Nr. 1V-57 „Dėl numerių pastatams, patalpoms ir butams suteikimo, keitimo ir apskaitos tvarkos aprašo ir pavadinimų gatvėms, pastatams, statiniams ir kitiems objektams suteikimo, keitimo ir įtraukimo į apskaitą tvarkos aprašo patvirtinimo“ pakeitimo“, 3 punktu,

suteikiu, keičiu ir naikinu adresus pagal 1, 2, 3, 4, 5, 6, 7, 8 ir 9 priedus.

Šis įsakymas gali būti skundžiamas Lietuvos Respublikos administracinių bylų teisenos įstatymo nustatyta tvarka.

Administracijos direktorius

Ričardas Pudžvelis

Kauno rajono savivaldybės  
administracijos direktoriaus pavaduotoja  
R. Valentaitės administracijos  
direktorius

MARIUS KULIŠKIS

Parėngė  
R. Valentaitė  
2015-02-02

teisės skyriaus vedėjo pavaduotoja  
vykdanti teisės skyriaus vedėjo  
funkcijas  
Virginija Guogienė

kalbos tvarkytoja  
Nijolė  
Macklauskaitė

Kauno rajono savivaldybės administracijos direktoriaus  
 2015 m. vasario 03 d.  
 įsakymo Nr. ĮS-154  
 1 priedas

**DUOMENYS APIE NUMERIŲ ŽEMĖS SKLYPAMS, PASTATAMS, JŲ KOMPLEKSAMS AR KORPUSAMS SUTEIKIMĄ, KEITIMĄ AR  
 PANAIKINIMĄ**

Seniūnijos pavadinimas	Alšėnų sen.
Gyvenamosios vietovės pavadinimas	Girininkų I k.
Kartografinis pagrindas	Kadastro žemėlapis
Koordinacijų sistema	LKS-94
Adresų koordinacijų nustatymo būdas	Grafinis

Eil. nr.	Unikalus Nr.	Buvusio adreso duomenys			Suteikto adreso duomenys			Adreso koordinatės	
		Gyvenamosios vietovės pavadinimas	Žemės sklypo, kuriame leidžiama pastatų statyba, pastato ar pastatų komplekso Nr. gatvėje ar gyvenamojoje vietovėje	Gatvės pavadinimas	Gatvės pavadinimas	Žemės sklypo, kuriame leidžiama pastatų statyba, pastato ar pastatų komplekso Nr. gatvėje ar gyvenamojoje vietovėje	Korpuso Nr.	X	Y
1	440008118358	3	5	4	7	8	9	10	11
					Mokyklos g.	35		6075243	480725

*Valentaitė*

Dokumentą parengė: Vyr. specialistė RYTĖ VALENTAITĖ

Kauno rajono savivaldybės administracijos direktoriaus  
2015 m. vasario 03 d.  
įsakymo Nr. ĮS-154  
2 priedas

**DUOMENYS APIE NUMERIŲ ŽEMĖS SKLYPAMS, PASTATAMS, JŲ KOMPLEKSAMS AR KORPUSAMS SUTEIKIMĄ, KEITIMĄ AR  
PANAIKINIMĄ**

Seniūnijos pavadinimas	Samylų sen.
Gyvenamosios vietovės pavadinimas	Dubravų k.
Kartografinis pagrindas	Kadastro žemėlapis
Koordinatų sistema	LKS-94
Adresų koordinatų nustatymo būdas	Grafinis

Eil. nr.	Unikalus Nr.	Buvusio adreso duomenys				Suteikto adreso duomenys				Adreso koordinatės	
		Gyvenamosios vietovės pavadinimas	Gatvės pavadinimas	Žemės sklypo, kuriam leidžiama pastatų statyba, pastato ar pastatų komplekso Nr. gatvėje ar gyvenamojoje vietovėje	Korpuso Nr.	Gyvenamosios vietovės pavadinimas	Gatvės pavadinimas	Žemės sklypo, kuriam leidžiama pastatų statyba, pastato ar pastatų komplekso Nr. gatvėje ar gyvenamojoje vietovėje	Korpuso Nr.	X	Y
1	2	3	4	5	6	7	8	9	10	11	
1.		Dubravų k.	Klonio g.	17					6078228	506544	
2.		Dubravų k.	Klonio g.	19					6078355	506477	
3.		Dubravų k.	Klonio g.	21					6078374	506443	
4.		Dubravų k.	Klonio g.	23					6078428	506397	
5.		Dubravų k.	Klonio g.	25					6078483	506340	
6.		Dubravų k.	Klonio g.	29					6078523	506188	
7.	440019662598	Dubravų k.	Klonio g.	116		Laumės g.	1		6078457	506170	
8.	440019662565	Dubravų k.	Klonio g.	56		Laumės g.	2		6078446	506209	
9.	440019659393	Dubravų k.	Klonio g.	114		Laumės g.	3		6078421	506167	
10.	440019662506	Dubravų k.	Klonio g.	58		Laumės g.	4		6078416	506209	

1	2	3	4	5	6	7	8	9	10	11
11.	440019659193	Dubravų k.	Klonio g.	112		Laumės g.	5		6078389	506164
12.	440019662410	Dubravų k.	Klonio g.	60		Laumės g.	6		6078389	506208
13.	440019658820	Dubravų k.	Klonio g.	110		Laumės g.	7		6078358	506161
14.	440028905575 440019659017	Dubravų k.	Klonio g.	62		Laumės g.	8		6078361	506201
15.	440019658628	Dubravų k.	Klonio g.	108		Laumės g.	9		6078329	506158
16.	440019658709	Dubravų k.	Klonio g.	64		Laumės g.	10		6078322	506200
17.	440019660505	Dubravų k.	Klonio g.	106		Laumės g.	11		6078300	506153
18.	440019661402	Dubravų k.	Klonio g.	66		Laumės g.	12		6078294	506197
19.	440016624469 520030041016 520030041027 520030041038 520030041049 520030041050 520030041064					Piligrimų g.	10		6078672	507546
20.	440012297675 440030669060					Piligrimų g.	14		6078616	507629

Dokumentą parengė: Vyr. specialistė RYTĖ VALENTAITĖ

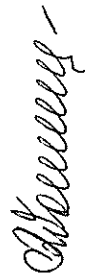
*Valentaitė*

Kauno rajono savivaldybės administracijos direktoriaus  
2015 m. vasario 03 d.  
įsakymo Nr. JS-154  
3 priedas

**DUOMENYS APIE NUMERIŲ ŽEMĖS SKLYPAMS, PASTATAMS, JŲ KOMPLEKSAMS AR KORPUSAMS SUTEIKIMĄ, KEITIMĄ AR  
PANAIKINIMĄ**

Seniūnijos pavadinimas	Užliedžių sen.
Gyvenamosios vietovės pavadinimas	Užliedžių k.
Kartografinis pagrindas	Kadastro žemėlapis
Koordinacijų sistema	LKS-94
Adresų koordinacijų nustatymo būdas	Grafinis

Eil. nr.	Unikalus Nr.	Buvusio adreso duomenys			Suteikto adreso duomenys			Adreso koordinatės		
		Gyvenamosios vietovės pavadinimas	Gatvės pavadinimas	Žemės sklypo, kuriam leidžiama pastatų statyba, pastato ar pastatų komplekso Nr. gatvėje ar gyvenamojoje vietovėje	Korpuso Nr.	Gatvės pavadinimas	Žemės sklypo, kuriam leidžiama pastatų statyba, pastato ar pastatų komplekso Nr. gatvėje ar gyvenamojoje vietovėje	Korpuso Nr.	X	Y
1	2	3	4	5	6	7	8	9	10	11
1.	(Sklypas Nr. 1)					Vakarų g.	1		6091335	488349
2.	(Sklypas Nr. 2)					Vakarų g.	3		6091366	488356
3.	(Sklypas Nr. 3)					Vakarų g.	5		6091392	488362
4.	(Sklypas Nr. 4)					Vakarų g.	7		6091420	488368
5.	(Sklypas Nr. 5)					Vakarų g.	9		6091442	488369



Dokumentą parengė: Vyr. specialistė RYTĖ VALENTAITĖ

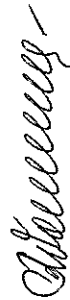
Kauno rajono savivaldybės administracijos direktoriaus  
 2015 m. vasario 03 d.  
 įsakymo Nr. ĮS-154  
 4 priedas

**DUOMENYS APIB NUMERIŲ ŽEMĖS SKLYPAMS, PASTATAMS, JŲ KOMPLEKSAMS AR KORPUSAMS SUTEKIMA, KEITIMA AR  
 PANAIKINIMA**

Seniūnijos pavadinimas	Zapyškio sen.
Gyvenamosios vietovės pavadinimas	Dievogalos k.
Kartografinis pagrindas	Kadastro žemėlapis
Koordinacijų sistema	LKS-94
Adresų koordinacijų nustatymo būdas	Grafinis

Eil. nr.	Unikalus Nr.	Buvusio adreso duomenys			Suteikto adreso duomenys			Adreso koordinatės		
		Gyvenamosios vietovės pavadinimas	Gatvės pavadinimas	Žemės sklypo, kuriame leidžiama pastatų statyba, pastato ar pastatų komplekso Nr. gatvėje ar gyvenamojoje vietovėje	Korpuso Nr.	Gatvės pavadinimas	Žemės sklypo, kuriame leidžiama pastatų statyba, pastato ar pastatų komplekso Nr. gatvėje ar gyvenamojoje vietovėje	Korpuso Nr.	X	Y
1	2	3	4	5	6	7	8	9	10	11
1.	(Sklypo plotas 0,1467 ha)					Ažuoliuko g.	2		6086451	477760
2.	(Sklypo plotas 0,1472 ha)					Ažuoliuko g.	4		6086411	477746
3.	(Sklypo plotas 0,1106 ha)					Ažuoliuko g.	6		6086379	477736
4.	(Sklypo plotas 0,1139 ha)					Ažuoliuko g.	8		6086348	477726

Dokumentą parengė: Vyr. specialistė RYTĖ VALENTAITĖ




Kauno rajono savivaldybės administracijos direktoriaus  
2015 m. vasario 03 d.  
įsakymo Nr. ĮS-154  
5 priedas

**DUOMENYS APIE NUMERIŲ ŽEMĖS SKLYPAMS, PASTATAMS, JŲ KOMPLEKSAMS AR KORPUSAMS SUTEIKIMĄ, KEITIMĄ AR  
PANAIKINIMĄ**

Seniūnijos pavadinimas	Kulautuvos sen.
Gyvenamosios vietovės pavadinimas	Kulautuvos mstl.
Kartografinis pagrindas	Kadastro žemėlapis
Koordinačių sistema	LKS-94
Adresų koordinatinių nustatymo būdas	Grafinis

Eil. nr.	Unikalus Nr.	Buvusio adreso duomenys			Suteikto adreso duomenys				Adreso koordinatės	
		Gyvenamosios vietovės pavadinimas	Gatvės pavadinimas	Žemės sklypo, kuriame leidžiama pastatų statyba, pastato ar pastatų komplekso Nr. gatvėje ar gyvenamojoje vietovėje	Korpuso Nr.	Gatvės pavadinimas	Žemės sklypo, kuriame leidžiama pastatų statyba, pastato ar pastatų komplekso Nr. gatvėje ar gyvenamojoje vietovėje	Korpuso Nr.	X	Y
1	2	3	4	5	6	7	8	9	10	11
1.	529830419030 529830419019 529830419028 523700070072	Kulautuvos mstl.	Akmenos g.	13		Akmenos g.	13		6088804	478418
2.	520000130026 523700070269 520000130015	Kulautuvos mstl.	Pamiškės g.	13		Pamiškės g.	13		6088862	478279

Dokumentą parengė: Vyr. specialistė RYTĖ VALENTAITĖ



Kauno rajono savivaldybės administracijos direktoriaus  
 2015 m. vasario 03 d.  
 įsakymo Nr. ĮS-154  
 6 priedas

**DUOMENYS APIE NUMERIŲ ŽEMĖS SKLYPAMS, PASTATAMS, JŲ KOMPLEKSAMS AR KORPUSAMS SUTEIKIMĄ, KEITIMĄ AR  
 PANAIKINIMĄ**

Seniūnijos pavadinimas	Vilkijos apylinkių sen.
Gyvenamosios vietovės pavadinimas	Purviškių k.
Kartografinis pagrindas	Kadastro žemėlapis
Koordinacijų sistema	LKS-94
Adresų koordinacijų nustatymo būdas	Grafinis

Eil. nr.	Unikalus Nr.	Buvusio adreso duomenys			Suteikto adreso duomenys			Adreso koordinatės		
		Gyvenamosios vietovės pavadinimas	Gatvės pavadinimas	Žemės sklypo, kuriame leidžiama pastatų statyba, pastato ar pastatų komplekso Nr. gatvėje ar gyvenamojoje vietovėje	Korpuso Nr.	Gatvės pavadinimas	Gatvės Nr.	Žemės sklypo, kuriame leidžiama pastatų statyba, pastato ar pastatų komplekso Nr. gatvėje ar gyvenamojoje vietovėje	Korpuso Nr.	X
1	2	3	4	5	6	7	8	9	10	11
1.	529970003013					Dubysos g.	2		6105240	465633
2.		Purviškių k.	Dubysos g.	8					6105228	465558
3.		Purviškių k.	Dubysos g.	10					6105233	465597

*Valentaitė*

Dokumentą parengė: Vyr. specialistė RYTĖ VALENTAITĖ



Kauno rajono savivaldybės administracijos direktoriaus

2015 m. vasario 3 d.

įsakymo Nr. ĮS-154

7 priedas

**DUOMENYS APIE NUMERIŲ ŽEMĖS SKLYPAMS, PASTATAMS, JŲ KOMPLEKSAMS AR KORPUSAMS SUTEIKIMĄ, KEITIMĄ AR PANAIKINIMĄ**

Sentiūnijos pavadinimas	Vilkijos apylinkių sen.
Gyvenamosios vietovės pavadinimas	Purviškių k.
Kartografinis pagrindas	Kadastro žemėlapis
Koordinacių sistema	LKS-94
Adresų koordinacių nustatymo būdas	Grafinis

Eil. nr.	Unikalus Nr.	Buvusio adreso duomenys			Suteikto adreso duomenys			Adreso koordinatės		
		Gyvenamosios vietovės pavadinimas	Žemės sklypo, kuriame leidžiama pastatų statyba, pastato ar pastatų komplekso Nr.	Korpuso Nr.	Gatvės pavadinimas	Žemės sklypo, kuriame leidžiama pastatų statyba, pastato ar pastatų komplekso Nr.	Korpuso Nr.	X	Y	
1.	440027535966 529280028015 529280028026 529280028037 529280028048 529280028059 529280028066 529280028070 529280028080 440030987845 440030988010	3	4	5	6	7	8	9	10	11
			Gatvės pavadinimas	Žemės sklypo, kuriame leidžiama pastatų statyba, pastato ar pastatų komplekso Nr.	Korpuso Nr.	Dubysos g.	Žemės sklypo, kuriame leidžiama pastatų statyba, pastato ar pastatų komplekso Nr.	Korpuso Nr.	6105227	465558

1	2	3	4	5	6	7	8	9	10	11
1.	440030987890 440030988006 440030987923 440030987889 440030987934 440030987992 440030987978 440031615584 440020344114					Dubysos g.	6		6105227	465558
2.	440027535922 529970003024	Purviškių k.	Dubysos g.	12		Dubysos g.	8		6105200	465618
3.	440031119341					Dubysos g.	10		6105181	465615

*Chelluq -*

Dokumentą parengė: Vyr. specialistė RYTĖ VALENTAITĖ

Kauno rajono savivaldybės administracijos direktoriaus  
2015 m. vasario 03 d.  
įsakymo Nr. ĮS-154  
8 priedas


**DUOMENYS APIE NUMERIŲ ŽEMĖS SKLYPAMS, PASTATAMS, JŲ KOMPLEKSAMS AR KORPUSAMS SUTEIKIMĄ, KEITIMĄ AR  
PANAIKINIMĄ**

Seniūnijos pavadinimas	Domeikavos sen.
Gyvenamosios vietovės pavadinimas	Domeikavos k.
Kartografinis pagrindas	Kadastro žemėlapis
Koordinacijų sistema	LKS-94
Adresų koordinacijų nustatymo būdas	Grafinis

Eil. nr.	Unikalus Nr.	Buvusio adreso duomenys				Suteikto adreso duomenys				Adreso koordinatės	
		Gyvenamosios vietovės pavadinimas	Gatvės pavadinimas	Žemės sklypo, kuriame leidžiama pastatų statyba, pastato ar pastatų komplekso Nr. gatvėje ar gyvenamojoje vietovėje	Korpuso Nr.	Gatvės pavadinimas	Suteikto adreso duomenys	Žemės sklypo, kuriame leidžiama pastatų statyba, pastato ar pastatų komplekso Nr. gatvėje ar gyvenamojoje vietovėje	Korpuso Nr.	X	Y
1	2	3	4	5	6	7	8	9	10	11	
1.	440007962003	Domeikavos k.	Rytmečio g.	5		Rytmečio g.	5		6092594	495675	
2.	440007433023 440030078798	Domeikavos k.	Vyturio g.	2		Vyturio g.	2		6092553	495417	
3.	521700120206 440027143086	Domeikavos k.	Pienių g.	30		Vyturio g.	3		6092588	495482	
4.	(Sklypo plotas 0,0500 ha)					Vyturio g.	5		6092613	495497	
5.	(Sklypo plotas 0,0510 ha)					Vyturio g.	7		6092607	495513	
6.	(Sklypo plotas 0,0600 ha)					Vyturio g.	9		6092599	495531	
7.	(Sklypo plotas					Vyturio g.	11		6092639	495513	

1	2	3	4	5	6	7	8	9	10	11
7.	0,0890 ha) 520000148011					Vyturio g.	11		6092639	495513

Dokumentą parengė: Vyr. specialistė RYTĖ VALENTAITĖ



Kauno rajono savivaldybės administracijos direktoriaus  
 2015 m. vasario 03 d.  
 įsakymo Nr. ĮS-154  
 9 priedas

**DUOMENYS APIE NUMERIŲ ŽEMĖS SKLYPAMS, PASTATAMS, JŲ KOMPLEKSAMS AR KORPUSAMS SUTEIKIMĄ, KEITIMĄ AR  
 PANAIKINIMĄ**

Seniūnijos pavadinimas	Gariavos apylinkių sen.
Gyvenamosios vietovės pavadinimas	Karkazų k.
Kartografinis pagrindas	Kadastro žemėlapis
Koordinacijų sistema	LKS-94
Adresų koordinacijų nustatymo būdas	Grafinis

Eil. nr.	Unikalus Nr.	Buvusio adreso duomenys			Suteikto adreso duomenys			Adreso koordinatės		
		Gyvenamosios vietovės pavadinimas	Gatvės pavadinimas	Žemės sklypo, kuriame leidžiama pastatų statyba, komplekso Nr. gatvėje ar gyvenamojoje vietovėje	Korpuso Nr.	Gatvės pavadinimas	Gatvės pavadinimas		Žemės sklypo, kuriame leidžiama pastatų statyba, komplekso Nr. gatvėje ar gyvenamojoje vietovėje	Korpuso Nr.
1	2	3	4	5	6	7	8	9	10	11
1.	440011427631 440026921146	Karkazų k.	Vingio g.	2		Vingio g.	2		6078868	494334
2.	440011426601	Karkazų k.	Vingio g.	3		Vingio g.	3		6078893	494307
3.	440009255974	Karkazų k.	Šaltinio g.	18		Šaltinio g.	18		6078864	494182
4.	(Sklypas Nr. 5)					Šviesos g.	40		6078428	495154
5.	(Sklypas Nr. 4)					Šviesos g.	42		6078392	495150
6.	(Sklypas Nr. 3)					Šviesos g.	44		6078364	495145
7.	(Sklypas Nr. 2)					Šviesos g.	46		6078337	495138

*Valentaitė*

Dokumentą parengė: Vyr. specialistė RYTĖ VALENTAITĖ