

**KAUNO RAJONO SAVIVALDYBĖS  
ADMINISTRACIJOS DIREKTORIUS**

**ĮSAKYMAS  
DĖL ADRESŲ SUTEIKIMO IR KEITIMO**

2014 m. rugsėjo 12 d. Nr. ĮS- 1839  
Kaunas

Vadovaudamasis Lietuvos Respublikos vietos savivaldos įstatymo 6 straipsnio 27 punktu, 29 straipsnio 8 dalies 2 punktu, Lietuvos Respublikos Vyriausybės 2002 m. gruodžio 23 d. nutarimu Nr. 2092 „Dėl Adresų formavimo taisyklių patvirtinimo“, Numerių pastatams, patalpoms ir butams suteikimo, keitimo ir apskaitos tvarkos aprašo, patvirtintu Lietuvos Respublikos vidaus reikalų ministro 2014 m. kovo 13 d. įsakymu Nr. 1V-178 „Dėl Lietuvos Respublikos vidaus reikalų ministro 2011 m. sausio 25 d. įsakymo Nr. 1V-57 „Dėl numerių pastatams, patalpoms ir butams suteikimo, keitimo ir apskaitos tvarkos aprašo ir pavadinimų gatvėms, pastatams, statiniams ir kitiems objektams suteikimo, keitimo ir įtraukimo į apskaitą tvarkos aprašo patvirtinimo“ pakeitimo“ 3 punktu,

suteikiu ir keičiu adresus pagal 1, 2, 3, 4, 5, 6, 7, 8, 9, 10, 11, 12, 13, 14, 15, 16, 17, 18, 19, 20 ir 21 priedus.

Šis įsakymas gali būti skundžiamas Lietuvos Respublikos administracinių bylų teisenos įstatymo nustatyta tvarka.

Administracijos direktorius

Ričardas Pudžvelis

Parengė  
R. Valentaitė  
2014-09-12

Kauno rajono savivaldybės  
administracijos U/banistikos  
skyriaus vedėjas/savivaldybės  
vyriausiasis architektas  
Nemijus Kelmelis

Teisės skyriaus vedėjo pavaduotoja,  
vykdanti Teisės skyriaus vedėjo  
funkcijas  
Virginija Guogienė

Kauno rajono savivaldybės administracijos direktoriaus  
 2014 m. rugsėjo 12 d.  
 įsakymo Nr. JS-1832  
 1 priedas

**DUOMENYS APIE NUMERIŲ PATALPOMS IR BUTAMS SUTEIKIMĄ AR KEITIMĄ**

Seniūnijos pavadinimas	Zapyškio sen.
Gyvenamosios vietovės pavadinimas	Kluoniškių k.
Gatvės pavadinimas	Sodų gatvė

Eil. nr.	Unikalūs patalpos, buto Nr.	Buvusio adreso duomenys		Suteikto adreso duomenys			
		Pastato ar pastatų komplekso Nr.	Korpuso Nr.	Patalpos, buto Nr.	Pastato ar pastatų komplekso Nr.	Korpuso Nr.	Patalpos, buto Nr.
1	2	3	4	5	6	7	8
1.	4400297676624253				5		1
2.	4400297676734254				5		2

Dokumentą parengė: RYTĖ VALENTAITĖ




Kauno rajono savivaldybės administracijos direktoriaus  
2014 m. rugsėjo 12 d.  
įsakymo Nr. JS-1832  
2 priedas

DUOMENYS APIE NUMERIŲ ŽEMĖS SKLYPAMS, PASTATAMS, JŲ KOMPLEKSAMS AR KORPUSAMS SUTEIKIMĄ, KEITIMĄ AR  
PANAIKINIMĄ

Seniūnijos pavadinimas	Ringaudų sen.
Gyvenamosios vietovės pavadinimas	Ringaudų k.
Kartografinis pagrindas	Kadastro žemėlapis
Koordinacių sistema	LKS-94
Adresų koordinacių nustatymo būdas	Grafinis

Eil. nr.	Unikalus Nr.	Buvusio adreso duomenys			Suteikto adreso duomenys			Adreso koordinatės		
		Gyvenamosios vietovės pavadinimas	Gatvės pavadinimas	Žemės sklypo, kuriame leidžiama pastatų statyba, komplekso Nr. gatvėje ar gyvenamojoje vietovėje	Korpuso Nr.	Gatvės pavadinimas	Gatvės pavadinimas	Žemės sklypo, kuriame leidžiama pastatų statyba, komplekso Nr. gatvėje ar gyvenamojoje vietovėje	Korpuso Nr.	X
1	2	3	4	5	6	7	8	9	10	11
1.	440010738856 440005515031	Ringaudų k.	Graužės g.	5A	6	Graužės g.	5A		6082875	487112
2.	440015116330	Ringaudų k.	Graužės g.	9A		Graužės g.	9A		6082822	487009
3.	440020882460 440013036549	Ringaudų k.	Graužės g.	11A		Graužės g.	11A		6082791	486962
4.	525000090309					Saulės g.	14		6083166	487561
5.	(Sklypo plotas 0,1000 ha)					Savanorių g.	6		6082766	487087
6.	(Sklypo plotas 0,1106 ha)					Savanorių g.	8		6082792	487067
7.	525000090320 440029219098	Ringaudų k.	Tėviškės g.	3		Tėviškės g.	3		6083186	487623

Dokumentą parengė: Vyr. specialistė RYTĖ VALENTAITĖ



Kauno rajono savivaldybės administracijos direktoriaus  
2014 m. rugsėjo 12 d.  
įsakymo Nr. ĮS-1832  
3 priedas

**DUOMENYS APIE NUMERIŲ ŽEMĖS SKLYPAMS, PASTATAMS, JŲ KOMPLEKSAMS AR KORPUSAMS SUTEIKIMĄ, KEITIMĄ AR PANAIKINIMĄ**

Seniūnijos pavadinimas	Ringaudų sen.
Gyvenamosios vietovės pavadinimas	Gaižėnėlių k.
Kartografinis pagrindas	Kadastro žemėlapis
Koordinatinių sistema	LKS-94
Adresų koordinatinių nustatymo būdas	Grafinis

Eil. nr.	Unikalus Nr.	Buvusio adreso duomenys			Suteikto adreso duomenys			Adreso koordinatės		
		Gyvenamosios vietovės pavadinimas	Gatvės pavadinimas	Žemės sklypo, kuriame leidžiama pastatų statyba, pastato ar pastatų komplekso Nr. gatvėje ar gyvenamojoje vietovėje	Korpuso Nr.	Gatvės pavadinimas	Gatvės pavadinimas	Žemės sklypo, kuriame leidžiama pastatų statyba, pastato ar pastatų komplekso Nr. gatvėje ar gyvenamojoje vietovėje	Korpuso Nr.	X
1	2		4	5	6	7	8	9	10	11
1.	(Sklypo plotas 0,1402 ha)					Centrinė g.	4		6086600	479839
2.	(Sklypo plotas 0,2098 ha) 529340034019 529340034024 529340034038 529340034040 529340034073 529340034084 529340034095 529340034108 529340034051	Gaižėnėlių k.	Centrinė g.	27		Centrinė g.	27		6086622	479814

1	2	3	4	5	6	7	8	9	10	11
2.	529340034062	Gaižėnėlių k.	Centrinė g.	27		Centrinė g.	27		6086622	479814

*Valentaitė*


Dokumentą parengė: Vyr. specialistė RYTĖ VALENTAITĖ

Kauno rajono savivaldybės administracijos direktoriaus  
 2014 m. rugsėjo 12 d.  
 įsakymo Nr. ĮS-1832  
 4 priedas

**DUOMENYS APIE NUMERIŲ PATALPOMS IR BUTAMS SUTEKIMĄ AR KEITIMĄ**

Senūnijos pavadinimas	Domeikavos sen.
Gyvenamosios vietovės pavadinimas	Šakių k.
Gatvės pavadinimas	Pušynėlio gatvė

Eil. nr.	Unikalūs patalpos, buto Nr.	Buvusio adreso duomenys			Suteikto adreso duomenys		
		Pastato ar pastatų komplekso Nr.	Korpuso Nr.	Patalpos, buto Nr.	Pastato ar pastatų komplekso Nr.	Korpuso Nr.	Patalpos, buto Nr.
<b>1</b>	<b>2</b>	<b>3</b>	<b>4</b>	<b>5</b>	<b>6</b>	<b>7</b>	<b>8</b>
1.	4400306504124521				4		1
2.	4400306504234522				4		2
3.	4400306503944519				4A		1
4.	4400306504014520				4A		2



Dokumentą parengė: RYTĖ VALENTAITĖ

Kauno rajono savivaldybės administracijos direktoriaus  
2014 m. rugsėjo 12 d.  
įsakymo Nr. ĮS-1832  
5 priedas

**DUOMENYS APIE NUMERIŲ PATALPOMS IR BUTAMS SUTEIKIMĄ AR KEITIMĄ**

Seniūnijos pavadinimas	Užliedžių sen.
Gyvenamosios vietovės pavadinimas	Giraitės k.
Gatvės pavadinimas	Aronijų gatvė

Eil. nr.	Unikalūs patalpos, buto Nr.	Buvusio adreso duomenys		Suteikto adreso duomenys			
		Pastato ar pastatų komplekso Nr.	Korpuso Nr.	Patalpos, buto Nr.	Pastato ar pastatų komplekso Nr.	Korpuso Nr.	Patalpos, buto Nr.
I	2	3	4	5	6	7	8
1.	4400306448564502				15		1
2.	4400306448604503				15		2


Dokumentą parengė: RYTĖ VALENTAITĖ

Kauno rajono savivaldybės administracijos direktoriaus  
 2014 m. rugsėjo 12 d.  
 įsakymo Nr. ĮS-1832  
 6 priedas

**DUOMENYS APIE NUMERJŲ ŽEMĖS SKLYPAMS, PASTATAMS, JŲ KOMPLEKSAMS AR KORPUSAMS SUTEIKIMĄ, KEITIMĄ AR  
 PANAIKINIMĄ**

Seniūnijos pavadinimas	Zapyškio sen.
Gyvenamosios vietovės pavadinimas	Kuro k.
Kartografinis pagrindas	Kadastro žemėlapis
Koordinacijų sistema	LKS-94
Adresų koordinacijų nustatymo būdas	Grafinis

Eil. nr.	Unikalus Nr.	Buvusio adreso duomenys			Suteikto adreso duomenys			Adreso koordinatės	
		Gyvenamosios vietovės pavadinimas	Gatvės pavadinimas	Gatvės Nr.	Gyvenamosios vietovės pavadinimas	Gatvės pavadinimas	Gatvės Nr.	X	Y
1.	520100120003	3	4	5	7	8	9	10	11
					Upėtakio al.	4		6090160	471845



Dokumentą parengė: Vyr. specialistė RYTĖ VALENTAITĖ



Kauno rajono savivaldybės administracijos direktoriaus  
2014 m. rugsėjo 12 d.  
įsakymo Nr. JS-1832  
7 priedas


**DUOMENYS APIE NUMERIŲ ŽEMĖS SKLYPAMS, PASTATAMS, JŲ KOMPLEKSAMS AR KORPUSAMS SUTEKIMĄ, KEITIMĄ AR PANAIKINIMĄ**

Seniūnijos pavadinimas	Domeikavos sen.
Gyvenamosios vietovės pavadinimas	Domeikavos k.
Kartografinis pagrindas	Kadastro žemėlapis
Koordinatų sistema	LKS-94
Adresų koordinatų nustatymo būdas	Grafinis

Eil. nr.	Unikalus Nr.	Buvusio adreso duomenys			Suteikto adreso duomenys			Adreso koordinatės		
		Gyvenamosios vietovės pavadinimas	Gatvės pavadinimas	Žemės sklypo, kuriame leidžiama pastatų statyba, pastato ar pastatų komplekso Nr. gatvėje ar gyvenamojoje vietovėje	Korpuso Nr.	Gatvės pavadinimas	Gatvės pavadinimas	Žemės sklypo, kuriame leidžiama pastatų statyba, pastato ar pastatų komplekso Nr. gatvėje ar gyvenamojoje vietovėje	Korpuso Nr.	X
1	2	3	4	5	6	7	8	9	10	11
1.	(Sklypas Nr. 15)					Melisų g.	1		6092574	493088
2.	(Sklypas Nr. 2)					Melisų g.	2		6092607	493047
3.	(Sklypas Nr. 14)					Melisų g.	3		6092594	493106
4.	(Sklypas Nr. 3)					Melisų g.	4		6092622	493070
5.	(Sklypas Nr. 13)					Melisų g.	5		6092609	493125
6.	(Sklypas Nr. 4)					Melisų g.	6		6092639	493089
7.	(Sklypas Nr. 12)					Melisų g.	7		6092623	493144
8.	(Sklypas Nr. 5)					Melisų g.	8		6092656	493112
9.	(Sklypas Nr. 11)					Melisų g.	9		6092637	493164
10.	(Sklypas Nr. 6)					Melisų g.	10		6092676	493133

1	2	3	4	5	6	7	8	9	10	11
11.	(Sklypas Nr. 10)					Melisu g.	11		6092650	493184
12.	(Sklypas Nr. 7)					Melisu g.	12		6092689	493154
13.	(Sklypas Nr. 9)					Melisu g.	13		6092670	493202
14.	(Sklypas Nr. 8)					Melisu g.	14		6092701	493176

Dokumentą parengė: Vyr. specialistė RYTĖ VALENTAITĖ



Kauno rajono savivaldybės administracijos direktoriaus  
 2014 m. rugsėjo 12 d.  
 įsakymo Nr. ĮS-1832  
 8 priedas

**DUOMENYS APIE NUMERIŲ ŽEMĖS SKLYPAMS, PASTATAMS, JŲ KOMPLEKSAMS AR KORPUSAMS SUTEIKIMĄ, KEITIMĄ AR  
 PANAIKINIMĄ**

Seniūnijos pavadinimas	Alšėnų sen.
Gyvenamosios vietovės pavadinimas	Šniūrų k.
Kartografinis pagrindas	Kadastro žemėlapis
Koordinatų sistema	LKS-94
Adresų koordinatų nustatymo būdas	Grafinis

Eil. nr.	Unikalus Nr.	Buvusio adreso duomenys			Suteikto adreso duomenys			Adreso koordinatės		
		Gyvenamosios vietovės pavadinimas	Gatvės pavadinimas	Žemės sklypo, kuriame leidžiama pastatų statyba, pastato ar pastatų komplekso Nr. gatvėje ar gyvenamojoje vietovėje	Korpuso Nr.	Gatvės pavadinimas	Gatvės pavadinimas	Žemės sklypo, kuriame leidžiama pastatų statyba, pastato ar pastatų komplekso Nr. gatvėje ar gyvenamojoje vietovėje	Korpuso Nr.	X
1	2	3	4	5	6	7	8	9	10	11
1.	(Sklypas Nr. 25)					Lietaus g.	78		6077155	489573

Dokumentą parengė: Vyr. specialistė RYTĖ VALENTAITĖ




Kauno rajono savivaldybės administracijos direktoriaus  
 2014 m. rugsėjo 12 d.  
 įsakymo Nr. JS-1832  
 9 priedas

**DUOMENYS APIE NUMERIŲ ŽEMĖS SKLYPAMS, PASTATAMS, JŲ KOMPLEKSAMS AR KORPUSAMS SUTEIKIMĄ, KEITIMĄ AR PANAIKINIMĄ**

Seniūnijos pavadinimas	Zapyškio sen.
Gyvenamosios vietovės pavadinimas	Jadagonių k.
Kartografinis pagrindas	Kadastro žemėlapis
Koordinacių sistema	LKS-94
Adresų koordinacių nustatymo būdas	Grafinis

Eil. nr.	Unikalus Nr.	Buvusio adreso duomenys			Suteikto adreso duomenys			Adreso koordinatės		
		Gyvenamosios vietovės pavadinimas	Gatvės pavadinimas	Žemės sklypo, kuriame leidžiama pastatų statyba, pastato ar pastatų komplekso Nr. gatvėje ar gyvenamojoje vietovėje	Korpuso Nr.	Gatvės pavadinimas	Gatvės pavadinimas	Žemės sklypo, kuriame leidžiama pastatų statyba, pastato ar pastatų komplekso Nr. gatvėje ar gyvenamojoje vietovėje	Korpuso Nr.	X
1	2	3	4	5	6	7	8	9	10	11
1.	(Sklypo plotas 1,3006 ha) 440014843255 440014901805					Paparčių g.	8		6094013	473401

Dokumentą parengė: Vyr. specialistė RYTĖ VALENTAITĖ



Kauno rajono savivaldybės administracijos direktoriaus  
 2014 m. rugsėjo 12 d.  
 įsakymo Nr. ĮS-1832  
 10 priedas

**DUOMENYS APIE NUMERIŲ ŽEMĖS SKLYPAMS, PASTATAMS, JŲ KOMPLEKSAMS AR KORPUSAMS SUTEIKIMA, KEITIMA AR  
 PANAIKINIMA**

Seniūnijos pavadinimas	Ringaudų sen.
Gyvenamosios vietovės pavadinimas	Noreikiškių k.
Kartografinis pagrindas	Kadastro žemėlapis
Koordinatinių sistema	LKS-94
Adresų koordinatinių nustatymo būdas	Grafinis

Eil. nr.	Unikalus Nr.	Buvusio adreso duomenys			Suteikto adreso duomenys			Adreso koordinatės		
		Gyvenamosios vietovės pavadinimas	Gatvės pavadinimas	Žemės sklypo, kuriame leidžiama pastatų statyba, pastato ar pastatų komplekso Nr. gatvėje ar gyvenamojoje vietovėje	Korpuso Nr.	Gatvės pavadinimas	Gatvės pavadinimas	Žemės sklypo, kuriame leidžiama pastatų statyba, pastato ar pastatų komplekso Nr. gatvėje ar gyvenamojoje vietovėje	Korpuso Nr.	X
1	2	3	4	5	6	7	8	9	10	11
1.	(Sklypo plotas 0,0850 ha)					Ajerų g.	1		6083856	491254
2.	(Sklypo plotas 0,0949 ha)					Ajerų g.	2		6083896	491258
3.	(Sklypo plotas 0,0978 ha)					Ajerų g.	3		6083848	491281
4.	(Sklypo plotas 0,1023 ha)					Ajerų g.	4		6083890	491290
5.	(Sklypo plotas 0,1002 ha)					Ajerų g.	5		6083841	491313
6.	(Sklypo plotas 0,1002 ha)					Ajerų g.	6		6083885	491320

1	2	3	4	5	6	7	8	9	10	11
7.	(Sklypo plotas 0,0940 ha)					Ajerų g.	7		6083833	491341
8.	(Sklypo plotas 0,1023 ha)					Ajerų g.	8		6083881	491349
9.	(Sklypo plotas 0,1062 ha)					Ajerų g.	9		6083830	491367
10.	(Sklypo plotas 0,1162 ha)					Ajerų g.	10		6083872	491376
11.	(Sklypo plotas 0,1411 ha)					Forto g.	58		6083867	491405
12.	(Sklypo plotas 0,1363 ha)					Forto g.	60		6083908	491390
13.	(Sklypo plotas 0,0919 ha)					Nendrių g.	1		6083924	491260
14.	(Sklypo plotas 0,0899 ha)					Nendrių g.	2		6083961	491268
15.	(Sklypo plotas 0,0948 ha)					Nendrių g.	3		6083920	491293
16.	(Sklypo plotas 0,0889 ha)					Nendrių g.	4		6083961	491304
17.	(Sklypo plotas 0,0972 ha)					Nendrių g.	5		6083916	491324
18.	(Sklypo plotas 0,1036 ha)					Nendrių g.	6		6083960	491335
19.	(Sklypo plotas 0,1363 ha)					Nendrių g.	7		6083913	491354

*Valentaitė*

Dokumentą parengė: Vyr. specialistė RYTĖ VALENTAITĖ

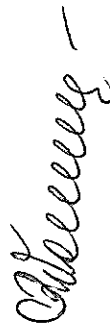
Kauno rajono savivaldybės administracijos direktoriaus  
2014 m. rugsėjo 12 d.  
įsakymo Nr. ĮS-1832  
11 priedas

**DUOMENYS APIE NUMERIŲ ŽEMĖS SKLYPAMS, PASTATAMS, JŲ KOMPLEKSAMS AR KORPUSAMS SUTEIKIMĄ, KEITIMĄ AR  
PANAIKINIMĄ**

Seniūnijos pavadinimas	Gariavos apylinkių sen.
Gyvenamosios vietovės pavadinimas	Pagirių k.
Kartografinis pagrindas	Kadastro žemėlapis
Koordinatinių sistema	LKS-94
Adresų koordinatijų nustatymo būdas	Grafinis

Eil. nr.	Unikalus Nr.	Buvusio adreso duomenys			Suteikto adreso duomenys			Adreso koordinatės		
		Gyvenamosios vietovės pavadinimas	Žemės sklypo, kuriame leidžiama pastatų statyba, pastato ar pastatų komplekso Nr. gatvėje ar gyvenamojoje vietovėje	Korpuso Nr.	Gatvės pavadinimas	Žemės sklypo, kuriame leidžiama pastatų statyba, pastato ar pastatų komplekso Nr. gatvėje ar gyvenamojoje vietovėje	Korpuso Nr.	X	Y	
1	2	3	4	5	6	7	8	9	10	11
1.	440011428518					Viržių g.	2		6072854	491858
2.	440005501568 440005501613 440011428629 440005501602					Viržių g.	4		6072873	491855

Dokumentą parengė: Vyr. specialistė RYTĖ VALENTAITĖ



Kauno rajono savivaldybės administracijos direktoriaus  
2014 m. rugsėjo 12 d.  
įsakymo Nr. ĮS-1832  
12 priedas

**DUOMENYS APIE NUMERIŲ ŽEMĖS SKLYPAMS, PASTATAMS, JŲ KOMPLEKSAMS AR KORPUSAMS SUTEIKIMĄ, KEITIMĄ AR  
PANAIKINIMĄ**

Seniūnijos pavadinimas	Domeikavos sen.
Gyvenamosios vietovės pavadinimas	Šakių k.
Kartografinis pagrindas	Kadastro žemėlapis
Koordinacių sistema	LKS-94
Adresų koordinacių nustatymo būdas	Grafinis

Eil. nr.	Unikalus Nr.	Buvusio adreso duomenys			Suteikto adreso duomenys			Adreso koordinatės		
		Gyvenamosios vietovės pavadinimas	Gatvės pavadinimas	Žemės sklypo, kuriame leidžiama pastatų statyba, pastato ar pastatų komplekso Nr. gatvėje ar gyvenamojoje vietovėje	Korpuso Nr.	Gatvės pavadinimas	Gatvės pavadinimas	Žemės sklypo, kuriame leidžiama pastatų statyba, pastato ar pastatų komplekso Nr. gatvėje ar gyvenamojoje vietovėje	Korpuso Nr.	X
1	2	3	4	5	6	7	8	9	10	11
1.	440020092637 440030639239	Šakių k.	Pušynėlio g.	4		Pušynėlio g.	4		6091039	492896
2.	440030639228					Pušynėlio g.	4A		6091043	492909

Dokumentą parengė: Vyr. specialistė RYTĖ VALENTAITĖ





Kauno rajono savivaldybės administracijos direktoriaus  
2014 m. rugsejo 12 d.  
įsakymo Nr. ĮS-1832  
13 priedas

**DUOMENYS APIE NUMERIŲ ŽEMĖS SKLYPAMS, PASTATAMS, JŲ KOMPLEKSAMS AR KORPUSAMS SUTEIKIMĄ, KEITIMĄ AR  
PANAIKINIMĄ**

Seniūnijos pavadinimas	Gariavos apylinkių sen.
Gyvenamosios vietovės pavadinimas	Seniavos k.
Kartografinis pagrindas	Kadastro žemėlapis
Koordinacių sistema	LKS-94
Adresų koordinacių nustatymo būdas	Grafinis

Eil. nr.	Unikalus Nr.	Buvusio adreso duomenys			Suteikto adreso duomenys			Adreso koordinatės		
		Gyvenamosios vietovės pavadinimas	Gatvės pavadinimas	Žemės sklypo, kuriame leidžiama pastatų statyba, pastato ar pastatų komplekso Nr. gatvėje ar gyvenamojoje vietovėje	Korpuso Nr.	Gatvės pavadinimas	Žemės sklypo, kuriame leidžiama pastatų statyba, pastato ar pastatų komplekso Nr. gatvėje ar gyvenamojoje vietovėje	Korpuso Nr.	X	Y
1	2	3	4	5	6	7	8	9	10	11
1.	440024643284 440030585478	Seniavos k.	Laimės g.	3		Laimės g.	3		6079145	493675
2.	440030585458					Laimės g.	3B		6079134	493671
3.	440030585425					Laimės g.	3C		6079130	493669
4.	440024642339 440030582088	Seniavos k.	Laimės g.	5		Laimės g.	5		6079124	493669
5.	440030582077					Laimės g.	5A		6079120	493667
6.	440030582066					Laimės g.	5B		6079115	493665
7.	440030582055					Laimės g.	5C		6079111	493663
8.	440030582044					Laimės g.	5D		6079105	493662

*Chelovey*

Dokumentą parengė: Vyr. specialistė RYTĖ VALENTAITĖ

Kauno rajono savivaldybės administracijos direktoriaus  
2014 m. rugsėjo 12 d.  
įsakymo Nr. ĮS-1832  
14 priedas

**DUOMENYS APIE NUMERIŲ ŽEMĖS SKLYPAMS, PASTATAMS, JŲ KOMPLEKSAMS AR KORPUSAMS SUTEIKIMĄ, KEITIMĄ AR  
PANAIKINIMĄ**

Seniūnijos pavadinimas	Gariavos apylinkių sen.
Gyvenamosios vietovės pavadinimas	Seniavos k.
Kartografinis pagrindas	Kadastro žemėlapis
Koordinacių sistema	LKS-94
Adresų koordinacių nustatymo būdas	Grafinis

Eil. nr.	Unikalus Nr.	Buvusio adreso duomenys			Suteikto adreso duomenys			Adreso koordinatės		
		Gyvenamosios vietovės pavadinimas	Žemės sklypo, kuriame leidžiama pastatų statyba, pastato ar pastatų komplekso Nr. gatvėje ar gyvenamojoje vietovėje	Gatvės pavadinimas	Korpuso Nr.	Gatvės pavadinimas	Žemės sklypo, kuriame leidžiama pastatų statyba, pastato ar pastatų komplekso Nr. gatvėje ar gyvenamojoje vietovėje	Korpuso Nr.	X	Y
1	2	3	4	5	6	7	8	9	10	11
1.	440030585469					Laimės g.	3A		6079140	493674

*Valentaitė*

Dokumentą parengė: Vyr. specialistė RYTĖ VALENTAITĖ

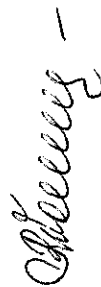
Kauno rajono savivaldybės administracijos direktoriaus  
2014 m. rugsėjo 12 d.  
įsakymo Nr. ĮS-1832  
15 priedas

**DUOMENYS APIE NUMERIŲ ŽEMĖS SKLYPAMS, PASTATAMS, JŲ KOMPLEKSAMS AR KORPUSAMS SUTEIKIMĄ, KEITIMĄ AR  
PANAIKINIMĄ**

Seniūnijos pavadinimas	Alšėnų sen.
Gyvenamosios vietovės pavadinimas	Girininkų II k.
Kartografinis pagrindas	Kadastro žemėlapis
Koordinatinių sistema	LKS-94
Adresų koordinatijų nustatymo būdas	Grafinis

Eil. nr.	Unikalus Nr.	Buvusio adreso duomenys		Suteikto adreso duomenys			Adreso koordinatės			
		Gyvenamosios vietovės pavadinimas	Gatvės pavadinimas	Žemės sklypo, kuriame leidžiama pastatų statyba, pastato ar pastatų komplekso Nr. gatvėje ar gyvenamojoje vietovėje	Korpuso Nr.	Gatvės pavadinimas	Žemės sklypo, kuriame leidžiama pastatų statyba, pastato ar pastatų komplekso Nr. gatvėje ar gyvenamojoje vietovėje	Korpuso Nr.	X	Y
1	2 (Sklypo plotas 4,9478 ha)	3	4	5	6	7	8	9	10	11
1.						Gelžkeiuku g.	78		6081660	483223
2.		Girininkų II k.	Gelžkeiuku g.	80		Gelžkeiuku g.	80		6081689	483059

Dokumentą parengė: Vyr. specialistė RYTĖ VALENTAITĖ



Kauno rajono savivaldybės administracijos direktoriaus  
2014 m. rugsėjo 12 d.  
įsakymo Nr. ĮS-1832  
16 priedas

**DUOMENYS APIE NUMERIŲ ŽEMĖS SKLYPAMS, PASTATAMS, JŲ KOMPLEKSAMS AR KORPUSAMS SUTEIKIMĄ, KEITIMĄ AR  
PANAIKINIMĄ**

Seniūnijos pavadinimas	Domeikavos sen.
Gyvenamosios vietovės pavadinimas	Žemaitkiemio k.
Kartografinis pagrindas	Kadastro žemėlapis
Koordinacijų sistema	LKS-94
Adresų koordinacijų nustatymo būdas	Grafinis

Eil. nr.	Unikalus Nr.	Buvusio adreso duomenys			Suteikto adreso duomenys			Adreso koordinatės		
		Gyvenamosios vietovės pavadinimas	Gatvės pavadinimas	Žemės sklypo, kuriame leidžiama pastatų statyba, pastato ar pastatų komplekso Nr. gatvėje ar gyvenamojoje vietovėje	Korpuso Nr.	Gatvės pavadinimas	Gatvės Nr.	Žemės sklypo, kuriame leidžiama pastatų statyba, pastato ar pastatų komplekso Nr. gatvėje ar gyvenamojoje vietovėje	Korpuso Nr.	X
1	2	3	4	5	6	7	8	9	10	11
1.	529590105030					Dvarkiemio g.	1		6092205	493615
2.	44004453743 529580377040 529580377073 529580377019 529580377051 529580377062 529580377084 529580377095					Dvarkiemio g.	3		6092095	493449

Dokumentą parengė: Vyr. specialistė RYTĖ VALENTAITĖ



Kauno rajono savivaldybės administracijos direktoriaus  
2014 m. rugsėjo 12 d.  
įsakymo Nr. ĮS-1832  
17 priedas

**DUOMENYS APIE NUMERIŲ ŽEMĖS SKLYPAMS, PASTATAMS, JŲ KOMPLEKSAMS AR KORPUSAMS SUTEIKIMĄ, KEITIMĄ AR  
PANAIKINIMĄ**

Seniūnijos pavadinimas	Zapyškio sen.
Gyvenamosios vietovės pavadinimas	Riogliškių k.
Kartografinis pagrindas	Kadastro žemėlapis
Koordinacių sistema	LKS-94
Adresų koordinacių nustatymo būdas	Grafinis

Eil. nr.	Unikalus Nr.	Buvusio adreso duomenys				Suteikto adreso duomenys				Adreso koordinatės	
		Gyvenamosios vietovės pavadinimas	Gatvės pavadinimas	Žemės sklypo, kuriam leidžiama pastatų statyba, pastato ar pastatų komplekso Nr. gatvėje ar gyvenamojoje vietovėje	Korpuso Nr.	Gatvės pavadinimas	Gatvės Nr.	Žemės sklypo, kuriam leidžiama pastatų statyba, pastato ar pastatų komplekso Nr. gatvėje ar gyvenamojoje vietovėje	Korpuso Nr.	X	Y
1	2	3	4	5	6	7	8	9	10	11	
1.	520100090109					Kalno g.	14		6092466	473825	
2.	520100090001					Kalno g.	18		6092619	473805	
3.	440000817932					Užtvankų g.	20		6092123	473408	
4.	440004430737 440030538824					Užtvankų g.	26		6092187	473171	

*Valentaitė*

Dokumentą parengė: Vyr. specialistė RYTĖ VALENTAITĖ


Kauno rajono savivaldybės administracijos direktoriaus  
2014 m. rugsėjo 12 d.  
įsakymo Nr. ĮS-1832  
18 priedas

**DUOMENYS APIE NUMERIŲ ŽEMĖS SKLYPAMS, PASTATAMS, JŲ KOMPLEKSAMS AR KORPUSAMS SUTEIKIMĄ, KEITIMĄ AR  
PANAIKINIMĄ**

Seniūnijos pavadinimas	Taurakiemio sen.
Gyvenamosios vietovės pavadinimas	Viršūžiglio k.
Kartografinis pagrindas	Kadastro žemėlapis
Koordinacių sistema	LKS-94
Adresų koordinacių nustatymo būdas	Grafinis

Eil. nr.	Unikalus Nr.	Buvusio adreso duomenys			Suteikto adreso duomenys			Adreso koordinatės		
		Gyvenamosios vietovės pavadinimas	Gatvės pavadinimas	Žemės sklypo, kuriame leidžiama pastatų statyba, pastato ar pastatų komplekso Nr. gatvėje ar gyvenamojoje vietovėje	Gatvės pavadinimas	Gatvės pavadinimas	Žemės sklypo, kuriame leidžiama pastatų statyba, pastato ar pastatų komplekso Nr. gatvėje ar gyvenamojoje vietovėje	Korpuso Nr.	X	Y
1.	2	3	4	5	6	7	8	9	10	11
	440019785690 529450087011 529450087022 529450087033 529450087055 529450087066 529450087077					Šilėnų g.	27		6076366	512067

Dokumentą parengė: Vyr. specialistė RYTĖ VALENTAITĖ



Kauno rajono savivaldybės administracijos direktoriaus  
2014 m. rugsėjo 12 d.  
isakymo Nr. ĮS-1832  
19 priedas

**DUOMENYS APIE NUMERIŲ ŽEMĖS SKLYPAMS, PASTATAMS, JŲ KOMPLEKSAMS AR KORPUSAMS SUTEIKIMĄ, KEITIMĄ AR  
PANAIKINIMĄ**

Seniūnijos pavadinimas	Taurakiemio sen.
Gyvenamosios vietovės pavadinimas	Margininkų k.
Kartografinis pagrindas	Kadastro žemėlapis
Koordinacių sistema	LKS-94
Adresų koordinacių nustatymo būdas	Grafinis

Eil. nr.	Unikalus Nr.	Buvusio adreso duomenys			Suteikto adreso duomenys			Adreso koordinatės		
		Gyvenamosios vietovės pavadinimas	Gatvės pavadinimas	Žemės sklypo, kuriame leidžiama pastatų statyba, pastato ar pastatų komplekso Nr. gatvėje ar gyvenamojoje vietovėje	Korpuso Nr.	Gatvės pavadinimas	Gatvės pavadinimas	Žemės sklypo, kuriame leidžiama pastatų statyba, pastato ar pastatų komplekso Nr. gatvėje ar gyvenamojoje vietovėje	Korpuso Nr.	X
1.	529570193016 529570193027 529570193038 529570193049 529570193056 529570193060	3	4	5	6	7	8	9	10	11
1.	529500167039 529500167071 526700030014 529500167082 529500167093 529500167017 529500167028					Elnių Eiguvo g.	2		6073361	504490
2.						Elnių Eiguvo g.	4		6073496	505263

1	2	3	4	5	6	7	8	9	10	11
2.	529500167046 529500167050 529500167060					Elnių Eiguvos g.	4		6073496	505263

Dokumentą parengė: Vyr. specialistė RYTĖ VALENTAITĖ

*Valerij* -



Kauno rajono savivaldybės administracijos direktoriaus  
 2014 m. rugsėjo 12 d.  
 įsakymo Nr. ĮS-1832  
 20 priedas

**DUOMENYS APIE NUMERIŲ ŽEMĖS SKLYPAMS, PASTATAMS, JŲ KOMPLEKSAMS AR KORPUSAMS SUTEIKIMĄ, KEITIMĄ AR PANAIKINIMĄ**

Seniūnijos pavadinimas	Taurakietio sen.
Gyvenamosios vietovės pavadinimas	Guogų k.
Kartografinis pagrindas	Kadastro žemėlapis
Koordinacių sistema	LKS-94
Adresų koordinacių nustatymo būdas	Grafinis

Eil. nr.	Unikalus Nr.	Buvusio adreso duomenys			Suteikto adreso duomenys			Adreso koordinatės		
		Gyvenamosios vietovės pavadinimas	Gatvės pavadinimas	Žemės sklypo, kuriame leidžiama pastatų statyba, pastato ar pastatų komplekso Nr. gatvėje ar gyvenamojoje vietovėje	Korpuso Nr.	Gatvės pavadinimas	Gatvės Nr.	Žemės sklypo, kuriame leidžiama pastatų statyba, pastato ar pastatų komplekso Nr. gatvėje ar gyvenamojoje vietovėje	Korpuso Nr.	X
1.	44000695469 440002056920 44000695558 44000695582 44000695636 44000695684 529270033020	3	4	5	6	7	8	9	10	11
			Sodų g.				23		6071089	508599

*Valentaitė*

Dokumentą parengė: Vyr. specialistė RYTĖ VALENTAITĖ

Kauno rajono savivaldybės administracijos direktoriaus  
2014 m. rugsėjo 12 d.  
įsakymo Nr. ĮS-1832  
21 priedas

**DUOMENYS APIE NUMERIŲ ŽEMĖS SKLYPAMS, PASTATAMS, JŲ KOMPLEKSAMS AR KORPUSAMS SUTEIKIMĄ, KEITIMĄ AR  
PANAIKINIMĄ**

Seniūnijos pavadinimas	Užliedžių sen.
Gyvenamosios vietovės pavadinimas	Giraitės k.
Kartografinis pagrindas	Kadastro žemėlapis
Koordinacinių sistema	LKS-94
Adresų koordinacinių nustatymo būdas	Grafinis

Eil. nr.	Unikalus Nr.	Buvusio adreso duomenys			Suteikto adreso duomenys			Adreso koordinatės	
		Gyvenamosios vietovės pavadinimas	Gatvės pavadinimas	Korpuso Nr.	Gyvenamosios vietovės pavadinimas	Gatvės pavadinimas	Korpuso Nr.	X	Y
1	2	3	4	5	7	8	9	10	11
1.	44002197555				Alyvų g.	7A		6091047	491347

*M. Valentaite*

Dokumentą parengė: Vyr. specialistė RYTĖ VALENTAITĖ