

KAUNO RAJONO SAVIVALDYBĖS ADMINISTRACIJOS DIREKTORIUS

ĮSAKYMAS DĖL ADRESŲ SUTEIKIMO IR KEITIMO

2015 m. vasario 11 d. Nr. ĮS-186
Kaunas

Vadovaudamasis Lietuvos Respublikos vietos savivaldos įstatymo 6 straipsnio 27 punktu, 29 straipsnio 8 dalies 2 punktu, Lietuvos Respublikos Vyriausybės 2002 m. gruodžio 23 d. nutarimu Nr. 2092 „Dėl Adresų formavimo taisyklių patvirtinimo“, Numerių pastatams, patalpoms ir butams suteikimo, keitimo ir apskaitos tvarkos aprašo, patvirtinto Lietuvos Respublikos vidaus reikalų ministro 2014 m. kovo 13 d. įsakymu Nr. 1V-178 „Dėl Lietuvos Respublikos vidaus reikalų ministro 2011 m. sausio 25 d. įsakymo Nr. 1V-57 „Dėl numerių pastatams, patalpoms ir butams suteikimo, keitimo ir apskaitos tvarkos aprašo ir pavadinimų gatvėms, pastatams, statiniams ir kitiems objektams suteikimo, keitimo ir įtraukimo į apskaitą tvarkos aprašo patvirtinimo“ pakeitimo“, 3 punktu,

suteikiu ir keičiu adresus pagal 1, 2, 3, 4, 5, 6, 7, 8, 9, 10 ir 11 priedus.

Šis įsakymas gali būti skundžiamas Lietuvos Respublikos administracinių bylų teisenos įstatymo nustatyta tvarka.

Administracijos direktorius

Ričardas Pudžvelis

Parengė
R. Valentaitė
2015-02-09
D-001410

Kauno rajono savivaldybės
administracijos Urbanistikos
skyriaus vedėjas - savivaldybės
architektas
Marius Torrau

Užsės skyriaus vedėjo pavaduotoja,
vykdanti Užsės skyriaus vedėjos
funkcijas
Virginija Guogienė

Kalbos įvairintoja
Nijolė
Miodušauskienė

Kauno rajono savivaldybės administracijos direktoriaus
2015 m. vasario 11 d.
įsakymo Nr. ĮS-186
I priedas

**DUOMENYS APIE NUMERIŲ ŽEMĖS SKLYPAMS, PASTATAMS, JŲ KOMPLEKSAMS AR KORPUSAMS SUTEIKIMĄ, KEITIMĄ AR
PANAIKINIMĄ**

Seniūnijos pavadinimas	Alšėnų sen.
Gyvenamosios vietovės pavadinimas	Kampiškų k.
Kartografinis pagrindas	Kadastro žemėlapis
Koordinacijų sistema	LKS-94
Adresų koordinacijų nustatymo būdas	Grafinis

Eil. nr.	Unikalus Nr.	Buvusio adreso duomenys			Suteikto adreso duomenys			Adreso koordinatės		
		Gyvenamosios vietovės pavadinimas	Gatvės pavadinimas	Žemės sklypo, kuriame leidžiama pastatų statyba, pastato ar pastatų komplekso Nr. gatvėje ar gyvenamojoje vietovėje	Korpuso Nr.	Gatvės pavadinimas	Žemės sklypo, kuriame leidžiama pastatų statyba, pastato ar pastatų komplekso Nr. gatvėje ar gyvenamojoje vietovėje	Korpuso Nr.	X	Y
1	2 440024653343 440024653365 (Sklypo plotas 6,2562 ha) 440012041964	3 Kampiškų k.	4 Alšėnų g.	5 8	6 Alšėnų g.	7 Alšėnų g.	8 8	9 6079001	10 10	11 489833
2.	440030649257 440011399670	Kampiškų k.	Gilių g.	8	Gilių g.	Gilių g.	8	6078299	489162	

Dokumentą parengė: Vyr. specialistė RYTĖ VALENTAITĖ



Kauno rajono savivaldybės administracijos direktoriaus

2015 m. vasario 11 d.

įsakymo Nr. ĮS-186

2 priedas

DUOMENYS APIE NUMERIŲ ŽEMĖS SKLYPAMS, PASTATAMS, JŲ KOMPLEKSAMS AR KORPUSAMS SUTEIKIMĄ, KEITIMĄ AR PANAIKINIMĄ

Seniūnijos pavadinimas	Alšėnų sen.
Gyvenamosios vietovės pavadinimas	Kampiškių k.
Kartografinis pagrindas	Kadastro žemėlapis
Koordinacijų sistema	LKS-94
Adresų koordinacijų nustatymo būdas	Grafinis

Eil. nr.	Unikalus Nr.	Buvusio adreso duomenys			Suteikto adreso duomenys			Adreso koordinatės		
		Gyvenamosios vietovės pavadinimas	Gatvės pavadinimas	Žemės sklypo, kuriame leidžiama pastatų statyba, pastato ar pastatų komplekso Nr. gatvėje ar gyvenamojoje vietovėje	Korpuso Nr.	Gatvės pavadinimas	Žemės sklypo, kuriame leidžiama pastatų statyba, pastato ar pastatų komplekso Nr. gatvėje ar gyvenamojoje vietovėje	Korpuso Nr.	X	Y
1.	(Sklypo plotas 4,1860 ha) 440029420033 440029417383 440029417418 440029417461 440029417538 440029417529	3 Kampiškių k.	4 Alšėnų g.	5 14	6 Korpuso Nr.	7 Alšėnų g.	8 10	9 Korpuso Nr.	10 6078855	11 489908
2.	(Sklypo plotas 3,5401 ha) 440022870157	3 Kampiškių k.	4 Alšėnų g.	5 10	6 Korpuso Nr.	7 Alšėnų g.	8 12	9 Korpuso Nr.	10 6079147	11 489757

1	2	3	4	5	6	7	8	9	10	11
2.	440022870013 440022870146 440022870080 440022870113 440022870180	Kampiškų k.	Alšėnų g.	10		Alšėnų g.	12		6079147	489757

Valerijus

Dokumentą parengė: Vyr. specialistė RYTĖ VALENTAITĖ

Kauno rajono savivaldybės administracijos direktoriaus

2015 m. vasario 11 d.

įsakymo Nr. ĮS-186

3 priedas

DUOMENYS APIE NUMERIŲ ŽEMĖS SKLYPAMS, PASTATAMS, JŲ KOMPLEKSAMS AR KORPUSAMS SUTEIKIMĄ, KEITIMĄ AR PANAIKINIMĄ

Seniūnijos pavadinimas	Domeikavos sen.
Gyvenamosios vietovės pavadinimas	Domeikavos k.
Kartografinis pagrindas	Kadastro žemėlapis
Koordinacijų sistema	LKS-94
Adresų koordinacijų nustatymo būdas	Grafinis

Eil. nr.	Unikalus Nr.	Buvusio adreso duomenys			Suteikto adreso duomenys			Adreso koordinatės		
		Gyvenamosios vietovės pavadinimas	Gatvės pavadinimas	Žemės sklypo, kuriame leidžiama pastatų statyba, pastato ar pastatų komplekso Nr. gatvėje ar gyvenamojoje vietovėje	Korpuso Nr.	Gatvės pavadinimas	Žemės sklypo, kuriame leidžiama pastatų statyba, pastato ar pastatų komplekso Nr. gatvėje ar gyvenamojoje vietovėje	Korpuso Nr.	X	Y
1.	521700110261 529790091010 440016468752 440016468785 440016468826 440016609362 440016468874	3 Domeikavos k.	4 Kaštonų g.	5 7	6 Korpuso Nr.	7 Kaštonų g.	8 1	9 Korpuso Nr.	10 6092788	11 494585
2.	521700110042 529780145019 529780145026 529780145030	3 Domeikavos k.	4 Kaštonų g.	5 8	6 Korpuso Nr.	7 Kaštonų g.	8 2	9 Korpuso Nr.	10 6092820	11 494587

1	2	3	4	5	6	7	8	9	10	11
2.	529780145040 529780145051	Domeikavos k.	Kaštonų g.	8		Kaštonų g.	2		6092820	494587
3.	521700110169 529800357011 529800357011 529800357033	Domeikavos k.	Kaštonų g.	5		Kaštonų g.	3		6092775	494559
4.	521700110283 529800158018 529800158029 529800158030 529800158042 529800158050 529800158061	Domeikavos k.	Kaštonų g.	6		Kaštonų g.	4		6092814	494565
5.	521700110095 529810088016 529810088027 529810088038 529810088049 529810088052	Domeikavos k.	Kaštonų g.	3		Kaštonų g.	5		6092764	494541
6.	521700110036 529820092011 529820092022	Domeikavos k.	Kaštonų g.	4		Kaštonų g.	6		6092798	494539
7.	521700110279 529850345010 440015312864 529850345043	Domeikavos k.	Kaštonų g.	1		Kaštonų g.	7		6092739	494520
8.	(Sklypo plotas 0,1181 ha) 529860346012	Domeikavos k.	Kaštonų g.	2		Kaštonų g.	8		6092787	494510
9.	440022245838	Domeikavos k.	Pienių g.	30A		Pienių g.	30		6092608	495431
10.	440022246079	Domeikavos k.	Pienių g.	30B		Pienių g.	30A		6092630	495411

Valentaitė

Dokumentą parengė: Vyr. specialistė RYTĖ VALENTAITĖ


Kauno rajono savivaldybės administracijos direktoriaus
2015 m. vasario 11 d.
įsakymo Nr. ĮS-186
4 priedas

**DUOMENYS APIB NUMERIŲ ŽEMĖS SKLYPAMS, PASTATAMS, JŲ KOMPLEKSAMS AR KORPUSAMS SUTEIKIMĄ, KEITIMĄ AR
PANAIKINIMĄ**

Seniūnijos pavadinimas	Domeikavos sen.
Gyvenamosios vietovės pavadinimas	Domeikavos k.
Karto grafinis pagrindas	Kadastro žemėlapis
Koordinacių sistema	LKS-94
Adresų koordinacių nustatymo būdas	Grafinis

Eil. nr.	Unikalus Nr.	Buvusio adreso duomenys			Suteikto adreso duomenys			Adreso koordinatės		
		Gyvenamosios vietovės pavadinimas	Gatvės pavadinimas	Žemės sklypo, kuriame leidžiama pastatų statyba, pastato ar pastatų komplekso Nr. gatvėje ar gyvenamojoje vietovėje	Korpuso Nr.	Gatvės pavadinimas	Gatvės Nr.	Žemės sklypo, kuriame leidžiama pastatų statyba, pastato ar pastatų komplekso Nr. gatvėje ar gyvenamojoje vietovėje	Korpuso Nr.	X
1.	(Sklypo plotas 0,1205 ha) 440031390893 440031959601	3	4	5	6	7	8	9	10	11
						Kaštonų g.	10		6092774	494483
2.						Žalčio g.	7		6092481	493249

Dokumentą parengė: Vyr. specialistė RYTĖ VALENTAITĖ




Kauno rajono savivaldybės administracijos direktoriaus
2015 m. vasario 11 d.
įsakymo Nr. ĮS-186
5 priedas

**DUOMENYS APIE NUMERIŲ ŽEMĖS SKLYPAMS, PASTATAMS, JŲ KOMPLEKSAMS AR KORPUSAMS SUTEIKIMĄ, KEITIMĄ AR
PANAIKINIMĄ**

Seniūnijos pavadinimas	Garliavos apylinkių sen.
Gyvenamosios vietovės pavadinimas	Teleičių k.
Kartografinis pagrindas	Kadastro žemėlapis
Koordinacijų sistema	LKS-94
Adresų koordinacijų nustatymo būdas	Grafinis

Eil. nr.	Unikalus Nr.	Buvusio adreso duomenys			Suteikto adreso duomenys			Adreso koordinatės		
		Gyvenamosios vietovės pavadinimas	Gatvės pavadinimas	Žemės sklypo, kuriame leidžiama pastatų statyba, pastato ar pastatų komplekso Nr. gatvėje ar gyvenamojoje vietovėje	Korpuso Nr.	Gatvės pavadinimas	Žemės sklypo, kuriame leidžiama pastatų statyba, pastato ar pastatų komplekso Nr. gatvėje ar gyvenamojoje vietovėje	Korpuso Nr.	Y	X
1	2	3	4	5	6	7	8	9	10	11
1.	529890333016	Teleičių k.	Vasario 16-osios g.	19		Vasario 16-osios g.	19		6077626	492616
2.	440018506020 440031988226	Teleičių k.	Vasario 16-osios g.	23		Vasario 16-osios g.	23		6077674	492646

Dokumentą parengė: Vyr. specialistė RYTĖ VALENTAITĖ



Kauno rajono savivaldybės administracijos direktoriaus
 2015 m. vasario 11 d.
 įsakymo Nr. ĮS-186
 6 priedas

DUOMENYS APIE NUMERIŲ PATALPOMS IR BUTAMS SUTEIKIMĄ AR KEITIMĄ

Seniūnijos pavadinimas	Garliavos apylinkių sen.
Gyvenamosios vietovės pavadinimas	Teleičių k.
Gatvės pavadinimas	Vasario 16-osios gatvė

Eil. nr.	Unikalūs patalpos, buto Nr.	Buvusio adreso duomenys			Suteikto adreso duomenys		
		Pastato ar pastatų komplekso Nr.	Korpuso Nr.	Patalpos, buto Nr.	Pastato ar pastatų komplekso Nr.	Korpuso Nr.	Patalpos, buto Nr.
1	2	3	4	5	6	7	8
1.	4400319882375659				23		1
2.	4400319882485660				23		2
3.	4400319882595661				23		3
4.	4400319882605662				23		4
5.	4400319882745663				23		5
6.	4400319882805664				23		6
7.	4400319883045665				23		7
8.	4400319883265666				23		8
9.	4400319883375667				23		9
10.	4400319883625668				23		10
11.	4400319883765669				23		11
12.	4400319883805670				23		12
13.	4400319883915671				23		13
14.	4400319884265672				23		14
15.	4400319884595673				23		15
16.	4400319884645674				23		16
17.	4400319884785675				23		17

1	2	3	4	5	6	7	8
18.	4400319884805676				23		18



Dokumentą parengė: RYTĖ VALENTAITĖ

Kauno rajono savivaldybės administracijos direktoriaus
2015 m. vasario 11 d.
įsakymo Nr. ĮS-186
7 priedas

**DUOMENYS APIE NUMERIŲ ŽEMĖS SKLYPAMS, PASTATAMS, JŲ KOMPLEKSAMS AR KORPUSAMS SUTEIKIMĄ, KEITIMĄ AR
PANAIKINIMĄ**

Seniūnijos pavadinimas	Samylų sen.
Gyvenamosios vietovės pavadinimas	Laumėnų k.
Kartografinis pagrindas	Kadastro žemėlapis
Koordinatinių sistema	LKS-94
Adresų koordinatijų nustatymo būdas	Grafinis

Eil. nr.	Unikalus Nr.	Buvusio adreso duomenys			Suteikto adreso duomenys			Adreso koordinatės		
		Gyvenamosios vietovės pavadinimas	Gatvės pavadinimas	Žemės sklypo, kuriame leidžiama pastatų statyba, pastato ar pastatų komplekso Nr. gatvėje ar gyvenamojoje vietovėje	Korpuso Nr.	Gatvės pavadinimas	Žemės sklypo, kuriame leidžiama pastatų statyba, pastato ar pastatų komplekso Nr. gatvėje ar gyvenamojoje vietovėje	Korpuso Nr.	X	Y
1.	2 529970347030 528000210060 529970347018 529970347029 529970347042	3	4	5	6	7	8	9	10	11
			Vėtrungės g.				11		6082269	504459

Dokumentą parengė: Vyr. specialistė RYTĖ VALENTAITĖ



Kauno rajono savivaldybės administracijos direktoriaus
 2015 m. vasario 11 d.
 įsakymo Nr. ĮS-186
 8 priedas

**DUOMENYS APIE NUMERIŲ ŽEMĖS SKLYPAMS, PASTATAMS, JŲ KOMPLEKSAMS AR KORPUSAMS SUTEIKIMĄ, KEITIMĄ AR
 PANAIKINIMĄ**

Seniūnijos pavadinimas	Užliedžių sen.
Gyvenamosios vietovės pavadinimas	Naujųjų Muniškių k.
Kartografinis pagrindas	Kadastro žemėlapis
Koordinacijų sistema	LKS-94
Adresų koordinacijų nustatymo būdas	Grafinis

Eil. nr.	Unikalus Nr.	Buvusio adreso duomenys			Suteikto adreso duomenys			Adreso koordinatės		
		Gyvenamosios vietovės pavadinimas	Gatvės pavadinimas	Žemės sklypo, kuriame leidžiama pastatų statyba, pastato ar pastatų komplekso Nr. gatvėje ar gyvenamojoje vietovėje	Korpuso Nr.	Gatvės pavadinimas	Gatvės pavadinimas	Žemės sklypo, kuriame leidžiama pastatų statyba, pastato ar pastatų komplekso Nr. gatvėje ar gyvenamojoje vietovėje	Korpuso Nr.	X
1.	2	3	4	5	6	7	8	9	10	11
1.	(Sklypo plotas 0,5584 ha)					Sitkūnų g.	5		6096496	489636
2.	(Sklypo plotas 0,3801 ha)					Sitkūnų g.	7		6096503	489587
3.	44003351548 440031083437	Naujųjų Muniškių k.	Vingio g.	1		Vingio g.	1		6096510	489550

Dokumentą parengė: Vyr. specialistė RYTĖ VALENTAITĖ



Kauno rajono savivaldybės administracijos direktoriaus
2015 m. vasario 11 d.
įsakymo Nr. ĮS-186
9 priedas


**DUOMENYS APIE NUMERIŲ ŽEMĖS SKLYPAMS, PASTATAMS, JŲ KOMPLEKSAMS AR KORPUSAMS SUTEIKIMĄ, KEITIMĄ AR
PANAIKINIMĄ**

Seniūnijos pavadinimas	Gatliavos apylinkių sen.
Gyvenamosios vietovės pavadinimas	Jonučių II k.
Kartografinis pagrindas	Kadastro žemėlapis
Koordinacių sistema	LKS-94
Adresų koordinacių nustatymo būdas	Grafinis

Eil. nr.	Unikalus Nr.	Buvusio adreso duomenys				Suteikto adreso duomenys				Adreso koordinatės	
		Gyvenamosios vietovės pavadinimas	Gatvės pavadinimas	Žemės sklypo, kuriame leidžiama pastatų statyba, pastato ar pastatų komplekso Nr. gatvėje ar gyvenamojoje vietovėje	Korpuso Nr.	Gyvenamosios vietovės pavadinimas	Gatvės pavadinimas	Žemės sklypo, kuriame leidžiama pastatų statyba, pastato ar pastatų komplekso Nr. gatvėje ar gyvenamojoje vietovėje	Korpuso Nr.	X	Y
1	2	3	4	5	6	7	8	9	10	11	
1.	440017612707 440031999596	Jonučių II k.	Elnio g.	30		Elnio g.	30		6077405	493313	
2.	440031999616						30A		6077396	493307	
3.	440017612672 440030158188	Jonučių II k.	Elnio g.	32		Elnio g.	32		6077362	493302	
4.	440017612618 440027871392	Jonučių II k.	Elnio g.	59		Elnio g.	59		6077326	493262	
5.	440023618793 440017612629	Jonučių II k.	Elnio g.	61		Elnio g.	61		6077302	493257	
6.	440017612283 440022065318	Jonučių II k.	Elnio g.	65		Elnio g.	65		6077252	493250	
7.	440007835887	Jonučių II k.	Stumbro g.	I		Stumbro g.	I		6077297	493173	

1	2	3	4	5	6	7	8	9	10	11
7.	440022917522	Jonučių II k.	Stumbro g.	1		Stumbro g.	1		6077297	493173
8.	440017829684 440017629293	Jonučių II k.	Stumbro g.	2		Stumbro g.	2		6077254	493204

Dokumentą parengė: Vyr. specialistė RYTĖ VALENTAITĖ




Kauno rajono savivaldybės administracijos direktoriaus
 2015 m. vasario 11 d.
 įsakymo Nr. ĮS-186
 10 priedas

DUOMENYS APIE NUMERIŲ PATALPOMS IR BUTAMS SUTEIKIMĄ AR KEITIMĄ

Seniūnijos pavadinimas	Garliavos apylinkių sen.
Gyvenamosios vietovės pavadinimas	Jonučių II k.
Gatvės pavadinimas	Elnio gatvė

Eil. nr.	Unikalūs patalpos, buto Nr.	Buvusio adreso duomenys			Suteikto adreso duomenys		
		Pastato ar pastatų komplekso Nr.	Korpuso Nr.	Patalpos, buto Nr.	Pastato ar pastatų komplekso Nr.	Korpuso Nr.	Patalpos, buto Nr.
1	2	3	4	5	6	7	8
1.	4400319996205721				30		1
2.	4400319999525723				30		2
3.	4400319999635724				30A		1
4.	4400319999965725				30A		2

Dokumentą parengė: RYTĖ VALENTAITĖ



Kauno rajono savivaldybės administracijos direktoriaus
2015 m. vasario 11 d.
įsakymo Nr. ĮS-186
11 priedas

**DUOMENYS APIE NUMERIŲ ŽEMĖS SKLYPAMS, PASTATAMS, JŲ KOMPLEKSAMS AR KORPUSAMS SUTEIKIMĄ, KEITIMĄ AR
PANAIKINIMĄ**

Seniūnijos pavadinimas	Rokų sen.
Gyvenamosios vietovės pavadinimas	Patamulšėlio k.
Karto grafinis pagrindas	Kadastro žemėlapis
Koordinacijų sistema	LKS-94
Adresų koordinacijų nustatymo būdas	Grafinis

Eil. nr.	Unikalus Nr.	Buvusio adreso duomenys			Suteikto adreso duomenys			Adreso koordinatės		
		Gyvenamosios vietovės pavadinimas	Žemės sklypo, kuriame leidžiama pastatų statyba, pastato ar pastatų komplekso Nr. gatvėje ar gyvenamojoje vietovėje	Korpuso Nr.	Gatvės pavadinimas	Žemės sklypo, kuriame leidžiama pastatų statyba, pastato ar pastatų komplekso Nr. gatvėje ar gyvenamojoje vietovėje	Korpuso Nr.	X	Y	
1	2	3	4	5	6	7	8	9	10	11
1.	440031874901 440024223038					Saulės g.	5		6075009	499112

Dokumentą parengė: Vyr. specialistė RYTĖ VALENTAITĖ

