

## KAUNO RAJONO SAVIVALDYBĖS ADMINISTRACIJOS DIREKTORIUS

### ĮSAKYMAS DĖL ADRESŲ SUTEIKIMO IR KEITIMO

2014 m. spalio 03 d. Nr. ĮS- 1986  
Kaunas

Vadovaudamasis Lietuvos Respublikos vietos savivaldos įstatymo 6 straipsnio 27 punktu, 29 straipsnio 8 dalies 2 punktu, Lietuvos Respublikos Vyriausybės 2002 m. gruodžio 23 d. nutarimu Nr. 2092 „Dėl Adresų formavimo taisyklių patvirtinimo“, Numerių pastatams, patalpoms ir butams suteikimo, keitimo ir apskaitos tvarkos aprašo, patvirtintu Lietuvos Respublikos vidaus reikalų ministro 2014 m. kovo 13 d. įsakymu Nr. 1V-178 „Dėl Lietuvos Respublikos vidaus reikalų ministro 2011 m. sausio 25 d. įsakymo Nr. 1V-57 „Dėl numerių pastatams, patalpoms ir butams suteikimo, keitimo ir apskaitos tvarkos aprašo ir pavadinimų gatvėms, pastatams, statiniams ir kitiems objektams suteikimo, keitimo ir įtraukimo į apskaitą tvarkos aprašo patvirtinimo“ pakeitimo“ 3 punktu,

suteikiu ir keičiu adresus pagal 1, 2, 3, 4, 5, 6, 7, 8, 9, 10, 11 ir 12 priedus.

Šis įsakymas gali būti skundžiamas Lietuvos Respublikos administracinių bylų teisenos įstatymo nustatyta tvarka.

Administracijos direktorius

Ričardas Pudžvelis

Parėngė  
R. Valentaitė  
2014-10-03

Kalbos tvarkytoja  
Nijolė  
Motušauskienė

Kauno rajono savivaldybės  
administracijos tarnybos teisės skyriaus vedėjo pavaduotoja,  
skyriaus vedėjo pavaduotoja vykdanči Teises skyriaus vedėjo  
funkcijas  
Marius Tomai -  
Virginija Guogienė

Kauno rajono savivaldybės administracijos direktoriaus  
2014 m. spalio 03 d.  
įsakymo Nr. ĮS-1986  
1 priedas

**DUOMENYS APIE NUMERIŲ PATALPOMS IR BUTAMS SUTEIKIMĄ AR KEITIMĄ**

Seniūnijos pavadinimas	Alsėnų sen.
Gyvenamosios vietovės pavadinimas	Dievogalos k.
Gatvės pavadinimas	Stiklo gatvė

Eil. nr.	Unikalusis patalpos, buto Nr.	Buvusio adreso duomenys			Suteikto adreso duomenys		
		Patalpos ar pastatų komplekso Nr.	Korpuso Nr.	Patalpos, buto Nr.	Patalpos ar pastatų komplekso Nr.	Korpuso Nr.	Patalpos, buto Nr.
1	2	3	4	5	6	7	8
1.	4400298422574904				7		1
2.	4400057624457080				7		2

Dokumentą parengė: RYTĖ VALENTAITĖ


Kauno rajono savivaldybės administracijos direktoriaus  
 2014 m. spalio 03 d.  
 įsakymo Nr. ĮS-1986  
 2 priedas

**DUOMENYS APIE NUMERIŲ ŽEMĖS SKLYPAMS, PASTATAMS, JŲ KOMPLEKSAMS AR KORPUSAMS SUTEIKIMĄ, KEITIMĄ AR PANAIKINIMĄ**

Seniūnijos pavadinimas	Alšėnų sen.
Gyvenamosios vietovės pavadinimas	Giraininkų II k.
Kartografinis pagrindas	Kadastro žemėlapis
Koordinacinių sistema	LKS-94
Adresų koordinacinių nustatymo būdas	Grafinis

Eil. nr.	Unikalus Nr.	Buvusio adreso duomenys			Suteikto adreso duomenys			Adreso koordinatės		
		Gyvenamosios vietovės pavadinimas	Gatvės pavadinimas	Žemės sklypo, kuriame leidžiama pastatų statyba, pastato ar pastatų komplekso Nr. gatvėje ar gyvenamojoje vietovėje	Korpuso Nr.	Gatvės pavadinimas	Gatvės pavadinimas	Žemės sklypo, kuriame leidžiama pastatų statyba, pastato ar pastatų komplekso Nr. gatvėje ar gyvenamojoje vietovėje	Korpuso Nr.	X
1	2	3	4	5	6	7	8	9	10	11
1.	440026878579 (Sklypo plotas 4,9478 ha)					Geležkeliuo g.	78		6081548	483098
2.	(Sklypo plotas 4,0522 ha)	Giraininkų II k.	Geležkeliuo g.	80		Geležkeliuo g.	80		6081689	483059

Dokumentą parengė: Vyr. specialistė RYTĖ VALENTAITĖ



Kauno rajono savivaldybės administracijos direktoriaus  
2014 m. spalio 03 d.  
išakymo Nr. ĮS-1986  
3 priedas

### DUOMENYS APIE NUMERIŲ PATALPOMS IR BUTAMS SUTEIKIMĄ AR KEITIMĄ

Seniūnijos pavadinimas	Raudondvario sen.
Gyvenamosios vietovės pavadinimas	Didvyrių k.
Gatvės pavadinimas	Vėjo gatvė

Eil. nr.	Unikalūs patalpos, buto Nr.	Buvusio adreso duomenys			Suteikto adreso duomenys		
		Pastato ar pastatų komplekso Nr.	Korpuso Nr.	Patalpos, buto Nr.	Pastato ar pastatų komplekso Nr.	Korpuso Nr.	Patalpos, buto Nr.
1	2	3	4	5	6	7	8
1.	4400307375185526				3		1
2.	4400307375405527				3		2

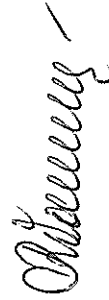
Dokumentą parengė: RYTĖ VALENTAITĖ

Kauno rajono savivaldybės administracijos direktoriaus  
2014 m. spalio 03 d.  
įsakymo Nr. ĮS-1986  
4 priedas

**DUOMENYS APIE NUMERIŲ ŽEMĖS SKLYPAMS, PASTATAMS, JŲ KOMPLEKSAMS AR KORPUSAMS SUTEIKIMĄ, KEITIMĄ AR  
PANAIKINIMĄ**

Seniūnijos pavadinimas	Samylų sen.
Gyvenamosios vietovės pavadinimas	Laumėnų k.
Kartografinis pagrindas	Kadastro žemėlapis
Koordinacijų sistema	LKS-94
Adresų koordinacijų nustatymo būdas	Grafinis

Eil. nr.	Unikalus Nr.	Buvusio adreso duomenys			Suteikto adreso duomenys			Adreso koordinatės		
		Gyvenamosios vietovės pavadinimas	Gatvės pavadinimas	Žemės sklypo, kuriame leidžiama pastatų statyba, komplekso Nr. gatvėje ar gyvenamojoje vietovėje	Korpuso Nr.	Gyvenamosios vietovės pavadinimas	Gatvės pavadinimas	Žemės sklypo, kuriame leidžiama pastatų statyba, komplekso Nr. gatvėje ar gyvenamojoje vietovėje	Korpuso Nr.	X
1	2	3	4	5	6	7	8	9	10	11
1.	529610208018	Laumėnų k.	Galupio g.	17		Galupio g.	17		6082380	503804
2.	529700373011 528000100016					Galupio g.	48		6082420	503783



Dokumentą parengė: Vyr. specialistė RYTĖ VALENTAITĖ

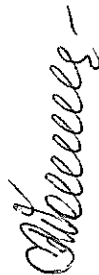
Kauno rajono savivaldybės administracijos direktoriaus  
 2014 m. spalio 03 d.  
 įsakymo Nr. ĮS-1986  
 5 priedas

**DUOMENYS APIE NUMERIŲ PATALPOMS IR BUTAMS SUTEIKIMĄ AR KEITIMĄ**

Seniūnijos pavadinimas	Užliedžių sen.
Gyvenamosios vietovės pavadinimas	Vijūkų k.
Gatvės pavadinimas	Astrų gatvė

Eil. nr.	Unikalūs patalpos, buto Nr.	Buvusio adreso duomenys			Suteikto adreso duomenys		
		Pastato ar pastatų komplekso Nr.	Korpuso Nr.	Patalpos, buto Nr.	Pastato ar pastatų komplekso Nr.	Korpuso Nr.	Patalpos, buto Nr.
1	2	3	4	5	6	7	8
1.	4400301252107815				16		1
2.	4400301252217816				16		2

Dokumentą parengė: RYTĖ VALENTAITĖ



Kauno rajono savivaldybės administracijos direktoriaus  
 2014 m. spalio 03 d.  
 įsakymo Nr. JS-1986  
 6 priedas

**DUOMENYS APIE NUMERIŲ PATALPOMS IR BUTAMS SUTEIKIMĄ AR KEITIMĄ**

Seniūnijos pavadinimas	Domeikavos sen.
Gyvenamosios vietovės pavadinimas	Domeikavos k.
Gatvės pavadinimas	Bažnyčios gatvė

Eil. nr.	Unikalūs patalpos, buto Nr.	Buvusio adreso duomenys			Suteikto adreso duomenys		
		Pastato ar pastatų komplekso Nr.	Korpuso Nr.	Patalpos, buto Nr.	Pastato ar pastatų komplekso Nr.	Korpuso Nr.	Patalpos, buto Nr.
1	2	3	4	5	6	7	8
1.	4400175638122555				4		1
2.	440048758457890				4		2

*Rytė Valentaitė*

Dokumentą parengė: RYTĖ VALENTAITĖ

Kauno rajono savivaldybės administracijos direktoriaus  
2014 m. spalio 03 d.  
įsakymo Nr. ĮS-1986  
7 priedas

**DUOMENYS APIE NUMERIŲ ŽEMĖS SKLYPAMS, PASTATAMS, JŲ KOMPLEKSAMS AR KORPUSAMS SUTEIKIMĄ, KEITIMĄ AR  
PANAIKINIMĄ**

Seniūnijos pavadinimas	Užliedžių sen.
Gyvenamosios vietovės pavadinimas	Vijūtkų k.
Kartografinis pagrindas	Kadastro žemėlapis
Koordinatų sistema	LKS-94
Adresų koordinatų nustatymo būdas	Grafinis

Eil. nr.	Unikalus Nr.	Buvusio adreso duomenys			Suteikto adreso duomenys			Adreso koordinatės		
		Gyvenamosios vietovės pavadinimas	Gatvės pavadinimas	Žemės sklypo, kuriam leidžiama pastatų statyba, pastato ar pastatų komplekso Nr. gatvėje ar gyvenamojoje vietovėje	Korpuso Nr.	Gatvės pavadinimas	Gatvės pavadinimas	Žemės sklypo, kuriam leidžiama pastatų statyba, pastato ar pastatų komplekso Nr. gatvėje ar gyvenamojoje vietovėje	Korpuso Nr.	X
1	2	3	4	5	6	7	8	9	10	11
1.	(Sklypas Nr. 1)					Aukuro g.	1		6089731	489932
2.	(Sklypas Nr. 21)					Aukuro g.	2		6089726	489898
3.	(Sklypas Nr. 2)					Aukuro g.	3		6089760	489929
4.	(Sklypas Nr. 20)					Aukuro g.	4		6089757	489896
5.	(Sklypas Nr. 3)					Aukuro g.	5		6089799	489927
6.	(Sklypas Nr. 19)					Aukuro g.	6		6089794	489894
7.	(Sklypas Nr. 4)					Aukuro g.	7		6089834	489924
8.	(Sklypas Nr. 18)					Aukuro g.	8		6089830	489891
9.	(Sklypas Nr. 5)					Aukuro g.	9		6089871	489920
10.	(Sklypas Nr. 17)					Aukuro g.	10		6089871	489887



1	2	3	4	5	6	7	8	9	10	11
11.	(Sklypas Nr. 6)					Aukuro g.	11		6089908	48917
12.	(Sklypas Nr. 16)					Aukuro g.	12		6089909	489883
13.	(Sklypas Nr. 7)					Aukuro g.	13		6089948	489914
14.	(Sklypas Nr. 15)					Aukuro g.	14		6089946	489882
15.	(Sklypas Nr. 8)					Aukuro g.	15		6089987	489911
16.	(Sklypas Nr. 14)					Aukuro g.	16		6089985	489879
17.	(Sklypas Nr. 9)					Aukuro g.	17		6090023	489907
18.	(Sklypas Nr. 13)					Aukuro g.	18		6090021	489876
19.	(Sklypas Nr. 10)					Aukuro g.	19		6090062	489902
20.	(Sklypas Nr. 12)					Aukuro g.	20		6090060	489873
21.	(Sklypas Nr. 11)					Aukuro g.	22		6090082	489888

Dokumentą parengė: Vyr. specialistė RYTĖ VALENTAITĖ



Kauno rajono savivaldybės administracijos direktoriaus  
 2014 m. spalio 03 d.  
 įsakymo Nr. ĮS-1986  
 8 priedas

**DUOMENYS APIE NUMERIŲ ŽEMĖS SKLYPAMS, PASTATAMS, JŲ KOMPLEKSAMS AR KORPUSAMS SUTEIKIMĄ, KEITIMĄ AR  
 PANAIKINIMĄ**

Senūnijos pavadinimas	Domeikavos sen.
Gyvenamosios vietovės pavadinimas	Ražių k.
Kartografinis pagrindas	Kadastro žemėlapis
Koordinatinių sistema	LKS-94
Adresų koordinatinių nustatymo būdas	Grafinis

Eil. nr.	Unikalus Nr.	Buvusio adreso duomenys			Suteikto adreso duomenys			Adreso koordinatės		
		Gyvenamosios vietovės pavadinimas	Žemės sklypo, kuriame leidžiama pastatų statyba, pastato ar pastatų komplekso Nr. gatvėje ar gyvenamojoje vietovėje	Korpuso Nr.	Gatvės pavadinimas	Žemės sklypo, kuriame leidžiama pastatų statyba, pastato ar pastatų komplekso Nr. gatvėje ar gyvenamojoje vietovėje	Korpuso Nr.	X	Y	
1	2	3	4	5	6	7	8	9	10	11
1.	(Sklypas Nr. 5)					Pakalnučių g.	1		6093038	494086
2.	(Sklypas Nr. 6)					Pakalnučių g.	2		6093013	494052
3.	(Sklypas Nr. 4)					Pakalnučių g.	3		6093061	494073
4.	(Sklypas Nr. 7)					Pakalnučių g.	4		6093039	494037
5.	(Sklypas Nr. 3)					Pakalnučių g.	5		6093085	494059
6.	(Sklypas Nr. 8)					Pakalnučių g.	6		6093062	494024
7.	(Sklypas Nr. 2)					Pakalnučių g.	7		6093108	494045
8.	(Sklypas Nr. 9)					Pakalnučių g.	8		6093085	494011
9.	(Sklypas Nr. 1)					Pakalnučių g.	9		6093133	494031
10.	(Sklypas Nr. 10)					Pakalnučių g.	10		6093109	493997

Dokumentą parengė: Vyr. specialistė RYTĖ VALENTAITĖ 

Kauno rajono savivaldybės administracijos direktoriaus  
2014 m. spalio 03 d.  
įsakymo Nr. ĮS-1986  
9 priedas

**DUOMENYS APIE NUMERIŲ ŽEMĖS SKLYPAMS, PASTATAMS, JŲ KOMPLEKSAMS AR KORPUSAMS SUTEIKIMĄ, KEITIMĄ AR  
PANAIKINIMĄ**

Senitijos pavadinimas	Domeikavos sen.
Gyvenamosios vietovės pavadinimas	Smiltynų I k.
Kartografinis pagrindas	Kadastro žemėlapis
Koordinacijų sistema	LKS-94
Adresų koordinacijų nustatymo būdas	Grafinis

Eil. nr.	Unikalus Nr.	Buvusio adreso duomenys			Suteikto adreso duomenys			Adreso koordinatės		
		Gyvenamosios vietovės pavadinimas	Gatvės pavadinimas	Žemės sklypo, kuriame leidžiama pastatų statyba, pastato ar pastatų komplekso Nr. gatvėje ar gyvenamojoje vietovėje	Korpuso Nr.	Gatvės pavadinimas	Gatvės pavadinimas	Žemės sklypo, kuriame leidžiama pastatų statyba, pastato ar pastatų komplekso Nr. gatvėje ar gyvenamojoje vietovėje	Korpuso Nr.	X
1	2	3	4	5	6	7	8	9	10	11
1.	(Sklypas Nr. 1)					Samanų g.	2		6092597	498402
2.	(Sklypas Nr. 10)					Samanų g.	3		6092555	498378
3.	(Sklypas Nr. 2)					Samanų g.	4		6092578	498416
4.	(Sklypas Nr. 9)					Samanų g.	5		6092537	498385
5.	(Sklypas Nr. 3)					Samanų g.	6		6092557	498426
6.	(Sklypas Nr. 8)					Samanų g.	7		6092516	498388
7.	(Sklypas Nr. 4)					Samanų g.	8		6092538	498437
8.	(Sklypas Nr. 7)					Samanų g.	9		6092484	498379
9.	(Sklypas Nr. 5)					Samanų g.	10		6092517	498445
10.	(Sklypas Nr. 6)					Samanų g.	11		6092497	498409

1	2	3	4	5	6	7	8	9	10	11
11.	440003360503 440012879528 440012879540 440012879517	Smiltynų I k.	Žiedų g.	4		Žiedų g.	4		6092758	498721
12.	440019427110	Smiltynų I k.	Žiedų g.	6		Žiedų g.	6		6092772	498758

*Valerijus*

Dokumentą parengė: Vyr. specialistė RYTĖ VALENTAITĖ


Kauno rajono savivaldybės administracijos direktoriaus  
 2014 m. spalio 03 d.  
 įsakymo Nr. ĮS-1986  
 10 priedas

**DUOMENYS APIE NUMERIŲ ŽEMĖS SKLYPAMS, PASTATAMS, JŲ KOMPLEKSAMS AR KORPUSAMS SUTEIKIMĄ, KEITIMĄ AR  
 PANAIKINIMĄ**

Seniūnijos pavadinimas	Užliedžių sen.
Gyvenamosios vietovės pavadinimas	Vijūkų k.
Kartografinis pagrindas	Kadastro žemėlapis
Koordinatinių sistema	LKS-94
Adresų koordinatinių nustatymo būdas	Grafinis

Eil. nr.	Unikalus Nr.	Buvusio adreso duomenys			Suteikto adreso duomenys			Adreso koordinatės		
		Gyvenamosios vietovės pavadinimas	Žemės sklypo, kuriame leidžiama pastatų statyba, pastato ar pastatų komplekso Nr. gatvėje ar gyvenamojoje vietovėje	Gatvės pavadinimas	Gatvės pavadinimas	Žemės sklypo, kuriame leidžiama pastatų statyba, pastato ar pastatų komplekso Nr. gatvėje ar gyvenamojoje vietovėje	Korpuso Nr.	X	Y	
1	2	3	4	5	6	7	8	9	10	11
1.	440006710226 440030748211	Vijūkų k.	Smiltės g.	21		Smiltės g.	21		6089886	489404
2.	440006710212	Vijūkų k.	Smiltės g.	23		Smiltės g.	23		6089879	489428
3.	440030863992					Smiltės g.	23A		6089897	489430

Dokumentą parengė: Vyr. specialistė RYTĖ VALENTAITĖ



Kauno rajono savivaldybės administracijos direktoriaus  
 2014 m. spalio 03 d.  
 įsakymo Nr. ĮS-1986  
 11 priedas

**DUOMENYS APIE NUMERIŲ PATALPOMS IR BUTAMS SUTEIKIMĄ AR KEITIMĄ**

Senūnijos pavadinimas	Užliedžių sen.
Gyvenamosios vietovės pavadinimas	Vijūnkų k.
Gatvės pavadinimas	Smiltės gatvė

Eil. nr.	Unikalūs patalpos, buto Nr.	Buvusio adreso duomenys			Suteikto adreso duomenys		
		Pastato ar pastatų komplekso Nr.	Korpuso Nr.	Patalpos, buto Nr.	Pastato ar pastatų komplekso Nr.	Korpuso Nr.	Patalpos, buto Nr.
<b>I</b>	<b>2</b>	<b>3</b>	<b>4</b>	<b>5</b>	<b>6</b>	<b>7</b>	<b>8</b>
1.	4400307482445621				21		1
2.	4400307482555622				21		2
3.	4400308640216653				23A		1
4.	4400308640326654				23A		2



Dokumentą parengė: RYTĖ VALENTAITĖ

Kauno rajono savivaldybės administracijos direktoriaus  
2014 m. spalio 03 d.  
įsakymo Nr. ĮS-1986  
12 priedas

**DUOMENYS APIE NUMERIŲ ŽEMĖS SKLYPAMS, PASTATAMS, JŲ KOMPLEKSAMS AR KORPUSAMS SUTEIKIMĄ, KEITIMĄ AR  
PANAIKINIMĄ**

Seniūnijos pavadinimas	Ringaudų sen.
Gyvenamosios vietovės pavadinimas	Pyplių k.
Kartografinis pagrindas	Kadastro žemėlapis
Koordinacijų sistema	LKS-94
Adresų koordinacijų nustatymo būdas	Grafinis

Eil. nr.	Unikalus Nr.	Buvusio adreso duomenys			Suteikto adreso duomenys			Adreso koordinatės		
		Gyvenamosios vietovės pavadinimas	Gatvės pavadinimas	Žemės sklypo, kuriame leidžiama pastatų statyba, pastato ar pastatų komplekso Nr. gatvėje ar gyvenamojoje vietovėje	Korpuso Nr.	Gatvės pavadinimas	Gatvės pavadinimas	Žemės sklypo, kuriame leidžiama pastatų statyba, pastato ar pastatų komplekso Nr. gatvėje ar gyvenamojoje vietovėje	Korpuso Nr.	X
1	2	3	4	5	6	7	8	9	10	11
1.	440000481660 529420018010 529420018031 529420018075 529420018020 529420018053					Piliakalnio g.	76		6086960	484869
2.	525000160226					Pilėnų g.	3		6087590	483100

Dokumentą parengė: Vyr. specialistė RYTĖ VALENTAITĖ

*R. Valentaitė*