



KAUNO RAJONO SAVIVALDYBĖS ADMINISTRACIJOS DIREKTORIUS

ĮSAKYMAS DĖL ADRESŲ SUTEIKIMO IR KEITIMO

2016 m. lapkričio 3 d. Nr. ĮS-2056
Kaunas

Vadovaudamasis Lietuvos Respublikos vietos savivaldos įstatymo 6 straipsnio 27 punktu, 29 straipsnio 8 dalies 2 punktu, Adresų formavimo taisyklėmis, patvirtintomis Lietuvos Respublikos Vyriausybės 2002 m. gruodžio 23 d. nutarimu Nr. 2092 „Dėl adresų formavimo taisyklių patvirtinimo“, Numerių pastatams, patalpoms, butams ir žemės sklypams, kuriuose pagal jų naudojimo paskirtį (būdą) ar teritorijų planavimo dokumentus leidžiama pastatų statyba, suteikimo, keitimo ir apskaitos tvarkos aprašo, patvirtinto Lietuvos Respublikos vidaus reikalų ministro 2014 m. kovo 13 d. įsakymu Nr. 1V-178 „Dėl Lietuvos Respublikos vidaus reikalų ministro 2011 m. sausio 25 d. įsakymo Nr. 1V-57 „Dėl numerių pastatams, patalpoms ir butams suteikimo, keitimo ir apskaitos tvarkos aprašo ir pavadinimų gatvėms, pastatams, statiniams ir kitiems objektams suteikimo, keitimo ir įtraukimo į apskaitą tvarkos aprašo patvirtinimo“ pakeitimo“, 3 punktu,

suteikiu ir keičiu adresus pagal 1, 2, 3, 4, 5, 6, 7, 8, 9, 10, 11, 12 ir 13 priedus.

Šis įsakymas gali būti skundžiamas Lietuvos Respublikos administracinių bylų teisenos įstatymo nustatyta tvarka.

Administracijos direktorius

Ričardas Pudžvelis

Parengė

R. Šliužas
2016-11-02
D-150479

Kauno rajono savivaldybės administracijos direktoriaus

2016 m. 11 3 d.

įsakymo Nr. 25-2056


1 priedas

DUOMENYS APIE NUMERIŲ ŽEMĖS SKLYPAMS, PASTATAMS, JŲ KOMPLEKSAMS AR KORPUSAMS SUTEIKIMĄ, KEITIMĄ AR PANAIKINIMĄ

Seniūnijos pavadinimas	Garliavos apylinkių sen.
Gyvenamosios vietovės pavadinimas	Seniavos k.
Kartografinis pagrindas	Kadastro žemėlapis
Koordinacijų sistema	LKS-94
Adresų koordinacijų nustatymo būdas	Grafinis

Eil. nr.	Unikalus Nr.	Buvusio adreso duomenys			Suteikto adreso duomenys			Adreso koordinatės		
		Gyvenamosios vietovės pavadinimas	Gatvės pavadinimas	Žemės sklypo, kuriame leidžiama pastatų statyba, pastato ar pastatų komplekso Nr. gatvėje ar gyvenamojoje vietovėje	Korpuso Nr.	Gatvės pavadinimas	Gatvės pavadinimas		Žemės sklypo, kuriame leidžiama pastatų statyba, pastato ar pastatų komplekso Nr. gatvėje ar gyvenamojoje vietovėje	Korpuso Nr.
1	2 440037970430 440043803512	3 Seniavos k.	4 Purių g.	5 4	6 Purių g.	7 Purių g.	8 6	9 6079311	10 493664	11 Y
2.	440043803545					Purių g.	8	6079320	493667	

Dokumentą parengė: Vyr. specialistas RIMVYDAS ŠLIUŽAS



Kauno rajono savivaldybės administracijos direktoriaus

2016 m. 11 3 d.

įsakymo Nr. JS-2056

2 priedas

DUOMENYS APIE NUMERIŲ PATALPOMS IR BUTAMS SUTEIKIMĄ AR KEITIMĄ

Seniūnijos pavadinimas	Garliavos apylinkių sen.
Gyvenamosios vietovės pavadinimas	Seniavos k.
Gatvės pavadinimas	Purių gatvė

Eil. nr.	Unikalasis patalpos, buto Nr.	Buvusio adreso duomenys		Suteikto adreso duomenys	
		Patalpos ar pastatų komplekso Nr.	Korpuso Nr.	Patalpos, buto Nr.	Patalpos, buto Nr.
1	2	3	4	5	8
1.	4400438035569403			6	1
2.	4400438035899404			6	2
3.	4400438035909405			8	1
4.	4400438036019406			8	2

Dokumentą parengė: RIMVYDAS ŠLIUŽAS

Kauno rajono savivaldybės administracijos direktoriaus

2016 m. 11 3 d.

įsakymo Nr. IS-2056


3 priedas

DUOMENYS APIE NUMERIŲ ŽEMĖS SKLYPAMS, PASTATAMS, JŲ KOMPLEKSAMS AR KORPUSAMS SUTEIKIMĄ, KEITIMĄ AR PANAIKINIMĄ

Seniūnijos pavadinimas	Domeikavos sen.
Gyvenamosios vietovės pavadinimas	Radikių k.
Kartografinis pagrindas	Kadastro žemėlapis
Koordinacijų sistema	LKS-94
Adresų koordinacijų nustatymo būdas	Grafinis

Eil. nr.	Unikalus Nr.	Buvusio adreso duomenys			Suteikto adreso duomenys			Adreso koordinatės		
		Gyvenamosios vietovės pavadinimas	Gatvės pavadinimas	Žemės sklypo, kuriame leidžiama pastatų statyba, pastato ar pastatų komplekso Nr. gatvėje ar gyvenamojoje vietovėje	Korpuso Nr.	Gatvės pavadinimas	Gatvės pavadinimas	Žemės sklypo, kuriame leidžiama pastatų statyba, pastato ar pastatų komplekso Nr. gatvėje ar gyvenamojoje vietovėje	Korpuso Nr.	X
1.	440011431000 440043771832	3 Radikių k.	4 Rato g.	5 46	6	7 Rato g.	8 46	9	10 6092074	11 496452
2.	440043771840					Rato g.	46A		6092086	496464

Dokumentą parengė: Vyr. specialistas RIMVYDAS ŠLIUŽAS



Kauno rajono savivaldybės administracijos direktoriaus

20 16 m. 11 3 d.

įsakymo Nr. IS-2056

4 priedas

DUOMENYS APIE NUMERIŲ PATALPOMS IR BUTAMS SUTEIKIMĄ AR KEITIMĄ

Seniūnijos pavadinimas	Domeikavos sen.
Gyvenamosios vietovės pavadinimas	Radikių k.
Gatvės pavadinimas	Rato gatvė

Eil. nr.	Unikalūs patalpos, buto Nr.	Buvusio adreso duomenys		Suteikto adreso duomenys			
		Pastato ar pastatų komplekso Nr.	Korpuso Nr.	Patalpos, buto Nr.	Pastato ar pastatų komplekso Nr.	Korpuso Nr.	Patalpos, buto Nr.
<i>1</i>	<i>2</i>	<i>3</i>	<i>4</i>	<i>5</i>	<i>6</i>	<i>7</i>	<i>8</i>
1.	4400437718518532				46		1
2.	4400437718628533				46		2
3.	4400437718738534				46A		1
4.	4400437718848535				46A		2

Dokumentą parengė: RIMVYDAS ŠLIUŽAS

Kauno rajono savivaldybės administracijos direktoriaus

2016 m. 11 3 d.

įsakymo Nr. IS-2056


5 priedas

DUOMENYS APIE NUMERIŲ ŽEMĖS SKLYPAMS, PASTATAMS, JŲ KOMPLEKSAMS AR KORPUSAMS SUTEIKIMĄ, KEITIMĄ AR PANAIKINIMĄ

Seniūnijos pavadinimas	Ringaudų sen.
Gyvenamosios vietovės pavadinimas	Tabariškių k.
Kartografinis pagrindas	Kadastro žemėlapis
Koordinacių sistema	LKS-94
Adresų koordinacių nustatymo būdas	Grafinis

Eil. nr.	Unikalus Nr.	Buvusio adreso duomenys		Suteikto adreso duomenys		Adreso koordinatės						
		Gyvenamosios vietovės pavadinimas	Gatvės pavadinimas	Žemės sklypo, kuriame leidžiama pastatų statyba, pastato ar pastatų komplekso Nr. gatvėje ar gyvenamojoje vietovėje	Korpuso Nr.	Gatvės pavadinimas	Gatvės Nr.	Korpuso Nr.	X	Y		
1.	440027113386	3	4	5	6	7	8	9	10	11	11	485740
						Rugiagėlių g.	18		6082070			

Dokumentą parengė: Vyr. specialistas RIMVYDAS ŠLIUŽAS



Kauno rajono savivaldybės administracijos direktoriaus

20 16 m. 11 3 d.

isakymo Nr. IS-8056

6 priedas

DUOMENYS APIE NUMERIŲ ŽEMĖS SKLYPAMS, PASTATAMS, JŲ KOMPLEKSAMS AR KORPUSAMS SUTEIKIMĄ, KEITIMĄ AR PANAIKINIMĄ

Senūnijos pavadinimas	Gariavos apylinkių sen.
Gyvenamosios vietovės pavadinimas	Jurginiškių k.
Kartografinis pagrindas	Kadastro žemėlapis
Koordinacių sistema	LKS-94
Adresų koordinacių nustatymo būdas	Grafinis

Eil. nr.	Unikalus Nr.	Buvusio adreso duomenys			Suteikto adreso duomenys			Adreso koordinatės			
		Gyvenamosios vietovės pavadinimas	Gatvės pavadinimas	Žemės sklypo, kuriame leidžiama pastatų statyba, pastato ar pastatų komplekso Nr. gatvėje ar gyvenamojoje vietovėje	Korpuso Nr.	Gatvės pavadinimas	Gatvės Nr.	Žemės sklypo, kuriame leidžiama pastatų statyba, pastato ar pastatų komplekso Nr. gatvėje ar gyvenamojoje vietovėje	Korpuso Nr.	X	Y
1.	440006455427 529470113010 529470113024 529470113030 529470113041 529470113052 529470113063 529470113074 529470113085 529470113096 529470113109 529470113112	3	4	5	6	7	8	9	10	11	486035
2.	440018014856					Gamyklos g.	10		6072319	486175	

1	2	3	4	5	6	7	8	9	10	11
2.	440043728918					Gamyklos g.	10		6072319	486175



Dokumentą parengė: Vyr. specialistas RIMVYDAS ŠLIUŽAS

Kauno rajono savivaldybės administracijos direktoriaus

2016 m. 11 3 d.

isakymo Nr. GS-2056


7 priedas

DUOMENYS APIE NUMERIŲ ŽEMĖS SKLYPAMS, PASTATAMS, JŲ KOMPLEKSAMS AR KORPUSAMS SUTEIKIMĄ, KEITIMĄ AR PANAIKINIMĄ

Senūnijos pavadinimas	Samylų sen.
Gyvenamosios vietovės pavadinimas	Samylų k.
Kartografinis pagrindas	Kadastro žemėlapis
Koordinatinių sistema	LKS-94
Adresų koordinatijų nustatymo būdas	Grafinis

Eil. nr.	Unikalus Nr.	Buvusio adreso duomenys			Suteikto adreso duomenys			Adreso koordinatės			
		Gyvenamosios vietovės pavadinimas	Gatvės pavadinimas	Žemės sklypo, kuriame leidžiama pastatų statyba, pastato ar pastatų komplekso Nr. gatvėje ar gyvenamojoje vietovėje	Korpuso Nr.	Gatvės pavadinimas	Gatvės pavadinimas	Žemės sklypo, kuriame leidžiama pastatų statyba, pastato ar pastatų komplekso Nr. gatvėje ar gyvenamojoje vietovėje	Korpuso Nr.	X	Y
1.	440006562370 440006562405 440006562438 528000120133	3	4	5	6	7	8	9	10	11	506866
						Krantų g.	21		6079341		

Dokumentą parengė: Vyr. specialistas RIMVYDAS ŠLIUŽAS



Kauno rajono savivaldybės administracijos direktoriaus

2016 m. 11 mėn. 3 d.

įsakymo Nr. IS-2056

8 priedas

DUOMENYS APIE NUMERIŲ ŽEMĖS SKLYPAMS, PASTATAMS, JŲ KOMPLEKSAMS AR KORPUSAMS SUTEIKIMĄ, KEITIMĄ AR PANAIKINIMĄ

Seniūnijos pavadinimas	Akademijos sen.
Gyvenamosios vietovės pavadinimas	Akademijos mstl.
Kartografinis pagrindas	Kadastro žemėlapis
Koordinacijų sistema	LKS-94
Adresų koordinacijų nustatymo būdas	Grafinis

Eil. nr.	Unikalus Nr.	Buvusio adreso duomenys			Suteikto adreso duomenys			Adreso koordinatės			
		Gyvenamosios vietovės pavadinimas	Gatvės pavadinimas	Žemės sklypo, kuriame leidžiama pastatų statyba, pastato ar pastatų komplekso Nr. gatvėje ar gyvenamojoje vietovėje	Korpuso Nr.	Gatvės pavadinimas	Gatvės pavadinimas	Žemės sklypo, kuriame leidžiama pastatų statyba, pastato ar pastatų komplekso Nr. gatvėje ar gyvenamojoje vietovėje	Korpuso Nr.	X	Y
1.	440041497820 440042976478 525000040112	Akademijos mstl.	Dobiliukų tak.	16	6	Dobiliukų tak.	16	9	10	11	488481
2.	525000040144 529930603011	Akademijos mstl.	Lelijų tak.	4		Lelijų tak.	4		6084587		488304
3.	520010107011 520010107022 525000040135	Akademijos mstl.	Lelijų tak.	15		Lelijų tak.	15		6084467		488245
4.	440005781422 440005810664 440005810700 440005810742 525000040059	Akademijos mstl.	Obelių al.	3		Obelių al.	3		6084698		488380

1	2	3	4	5	6	7	8	9	10	11
5.	525000040060 529860503015 529860503026 529860503037	Akademijos mstl.	Obelių al.	5		Obelių al.	5		6084716	488380
6.	440020438513 440028383546	Akademijos mstl.	Tujų al.	18		Tujų al.	18		6084602	488332
7.	440024678188 525000040005	Akademijos mstl.	Vyšnių tak.	10		Vyšnių tak.	10		6084686	488267
8.	440010209804 440010212296 525000040042	Akademijos mstl.	Vyšnių tak.	23		Vyšnių tak.	23		6084831	488298

Dokumentą parengė: Vyr. specialistas RIMVYDAS ŠLIUŽAS



Kauno rajono savivaldybės administracijos direktoriaus

2016 m. 11 3 d.


isakymo Nr. IS-2056
9 priedas

DUOMENYS APIE NUMERIŲ ŽEMĖS SKLYPAMS, PASTATAMS, JŲ KOMPLEKSAMS AR KORPUSAMS SUTEIKIMĄ, KEITIMĄ AR PANAIKINIMĄ

Seniūnijos pavadinimas	Lapių sen.
Gyvenamosios vietovės pavadinimas	Andruškonių k.
Kartografinis pagrindas	Kadastro žemėlapis
Koordinacijų sistema	LKS-94
Adresų koordinacijų nustatymo būdas	Grafinis

Eil. nr.	Unikalus Nr.	Buvusio adreso duomenys			Suteikto adreso duomenys			Adreso koordinatės		
		Gyvenamosios vietovės pavadinimas	Gatvės pavadinimas	Žemės sklypo, kuriame leidžiama pastatų statyba, pastato ar pastatų komplekso Nr. gatvėje ar gyvenamojoje vietovėje	Korpuso Nr.	Gatvės pavadinimas	Žemės sklypo, kuriame leidžiama pastatų statyba, pastato ar pastatų komplekso Nr. gatvėje ar gyvenamojoje vietovėje	Korpuso Nr.	X	Y
1	2	3	4	5	6	7	8	9	10	11
1.	440012536564 440043358269 440043358278 440043358280					Šventupės g.	14		6097788	505672

Dokumentą parengė: Vyr. specialistas RIMVYDAS ŠLIUŽAS



Kauno rajono savivaldybės administracijos direktoriaus

2016 m. 11 9 d.

įsakymo Nr. IS-2056


10 priedas

DUOMENYS APIE NUMERIŲ ŽEMĖS SKLYPAMS, PASTATAMS, JŲ KOMPLEKSAMS AR KORPUSAMS SUTEIKIMA, KEITIMA AR PANAIKINIMA

Seniūnijos pavadinimas	Domeikavos sen.
Gyvenamosios vietovės pavadinimas	Salių k.
Kartografinis pagrindas	Kadastro žemėlapis
Koordinatų sistema	LKS-94
Adresų koordinatų nustatymo būdas	Grafinis

Eil. nr.	Unikalus Nr.	Buvusio adreso duomenys			Suteikto adreso duomenys			Adreso koordinatės		
		Gyvenamosios vietovės pavadinimas	Gatvės pavadinimas	Žemės sklypo, kuriame leidžiama pastatų statyba, komplekso Nr. gatvėje ar gyvenamojoje vietovėje	Korpuso Nr.	Gatvės pavadinimas	Gatvės pavadinimas	Žemės sklypo, kuriame leidžiama pastatų statyba, komplekso Nr. gatvėje ar gyvenamojoje vietovėje	Korpuso Nr.	X
1.	440020552907 440026598952 440026598963 440027024684	Salių k.	4 Varnėnų g.	5 58	6	7 Varnėnų g.	8 58	9	10 6091645	11 495594
2.	440027674640 440042444740	Salių k.	Varnėnų g.	70		Varnėnų g.	70		6091636	495554
3.	440019843971					Varnėnų g.	96		6091608	495457
4.	440019843806					Varnėnų g.	105		6091663	495444

Dokumentą parengė: Vyr. specialistas RIMVYDAS ŠLIUŽAS



Kauno rajono savivaldybės administracijos direktoriaus

20 16 m. 11 3 d.

isakymo Nr. IS-2056


11 priedas

DUOMENYS APIE NUMERIŲ ŽEMĖS SKLYPAMS, PASTATAMS, JŲ KOMPLEKSAMS AR KORPUSAMS SUTEIKIMĄ, KEITIMĄ AR PANAIKINIMĄ

Seniūnijos pavadinimas	Vilkijos apylinkių sen.
Gyvenamosios vietovės pavadinimas	Vilkijos k.
Kartografinis pagrindas	Kadastro žemėlapis
Koordinacijų sistema	LKS-94
Adresų koordinacijų nustatymo būdas	Grafinis

Eil. nr.	Unikalus Nr.	Buvusio adreso duomenys			Suteikto adreso duomenys			Adreso koordinatės		
		Gyvenamosios vietovės pavadinimas	Gatvės pavadinimas	Žemės sklypo, kuriame leidžiama pastatų statyba, komplekso Nr. gatvėje ar gyvenamojoje vietovėje	Korpuso Nr.	Gatvės pavadinimas	Gatvės pavadinimas	Žemės sklypo, kuriame leidžiama pastatų statyba, komplekso Nr. gatvėje ar gyvenamojoje vietovėje	Korpuso Nr.	X
1.	525300020014 529430025019 529430025024 529430025038 529430025040 529430025051	3	4	5	6	7	8	9	10	11
						Bubriko g.	19		6102126	474169

Dokumentą parengė: Vyr. specialistas RIMVYDAS ŠLIUŽAS



Kauno rajono savivaldybės administracijos direktoriaus

20 16 m. 11 3 d.


įsakymo Nr. IS-2056

12 priedas

DUOMENYS APIE NUMERIŲ ŽEMĖS SKLYPAMS, PASTATAMS, JŲ KOMPLEKSAMS AR KORPUSAMS SUTEIKIMĄ, KEITIMĄ AR PANAIKINIMĄ

Seniūnijos pavadinimas	Gariavos apylinkių sen.
Gyvenamosios vietovės pavadinimas	Jonūčių II k.
Kartografinis pagrindas	Kadastro žemėlapis
Koordinacinių sistema	LKS-94
Adresų koordinacinių nustatymo būdas	Grafinis

Eil. nr.	Unikalus Nr.	Buvusio adreso duomenys		Suteikto adreso duomenys		Adreso koordinatės				
		Gyvenamosios vietovės pavadinimas	Žemės sklypo, kuriame leidžiama pastatų statyba, pastato ar pastatų komplekso Nr. gatvėje ar gyvenamojoje vietovėje	Gatvės pavadinimas	Žemės sklypo, kuriame leidžiama pastatų statyba, pastato ar pastatų komplekso Nr. gatvėje ar gyvenamojoje vietovėje	Korpuso Nr.	Korpuso Nr.	X	Y	
1	2	3	4	5	6	7	8	9	10	11
1.	440019541490					Artojų g.	58		6078126	493164



Dokumentą parengė: Vyr. specialistas RIMVYDAS ŠLIUŽAS

Kauno rajono savivaldybės administracijos direktoriaus

20 16 m. 11 3 d.

įsakymo Nr. 25-2056

13 priedas

DUOMENYS APIE NUMERIŲ ŽEMĖS SKLYPAMS, PASTATAMS, JŲ KOMPLEKSAMS AR KORPUSAMS SUTEIKIMA, KEITIMA AR PANAIKINIMA

Seniūnijos pavadinimas	Gariavos apylinkių sen.
Gyvenamosios vietovės pavadinimas	Ilgakiemio k.
Kartografinis pagrindas	Kadastro žemėlapis
Koordinatų sistema	LKS-94
Adresų koordinatų nustatymo būdas	Grafinis

Eil. nr.	Unikalus Nr.	Buvusio adreso duomenys			Sureikto adreso duomenys			Adreso koordinatės		
		Gyvenamosios vietovės pavadinimas	Žemės sklypo, kuriame leidžiama pastatų statyba, pastato ar pastatų komplekso Nr. gatvėje ar gyvenamojoje vietovėje	Korpuso Nr.	Gatvės pavadinimas	Žemės sklypo, kuriame leidžiama pastatų statyba, pastato ar pastatų komplekso Nr. gatvėje ar gyvenamojoje vietovėje	Korpuso Nr.	X	Y	
1	2	3	4	5	6	7	8	9	10	11
1.	440008835258					Kauno g.	24		6072213	492206

Dokumentą parengė: Vyr. specialistas RIMVYDAS ŠLIUŽAS