

**KAUNO RAJONO SAVIVALDYBĖS
ADMINISTRACIJOS DIREKTORIUS**

**ĮSAKYMAS
DĖL ADRESŲ SUTEIKIMO, KEITIMO IR NAIKINIMO**

2014 m. spalio 23 d. Nr. ĮS-240
Kaunas

Vadovaudamasis Lietuvos Respublikos vietos savivaldos įstatymo 6 straipsnio 27 punktu, 29 straipsnio 8 dalies 2 punktu, Lietuvos Respublikos Vyriausybės 2002 m. gruodžio 23 d. nutarimu Nr. 2092 „Dėl Adresų formavimo taisyklių patvirtinimo“, Numerių pastatams, patalpoms ir butams suteikimo, keitimo ir apskaitos tvarkos aprašo, patvirtintu Lietuvos Respublikos vidaus reikalų ministro 2014 m. kovo 13 d. įsakymu Nr. 1V-178 „Dėl Lietuvos Respublikos vidaus reikalų ministro 2011 m. sausio 25 d. įsakymo Nr. 1V-57 „Dėl numerių pastatams, patalpoms ir butams suteikimo, keitimo ir apskaitos tvarkos aprašo ir pavadinimų gatvėms, pastatams, statiniams ir kitiems objektams suteikimo, keitimo ir įtraukimo į apskaitą tvarkos aprašo patvirtinimo“ pakeitimo“ 3 punktu,

suteikiu, keičiu ir naikinuu adresus pagal 1, 2, 3, 4, 5, 6, 7, 8, 9, 10, 11, 12, 13, 14, 15 ir 16 priedus.

Šis įsakymas gali būti skundžiamas Lietuvos Respublikos administracinių bylų teisenos įstatymo nustatyta tvarka.

Administracijos direktorius

Ričardas Pudžvelis

Parengė
R. Valentaite
2014-10-22

Kaltas tvarkytoja
Nijolė
Miodušauskienė

Kauno rajono savivaldybės
administracijos Urbanistikos
skyriaus vedėjo pavaduotojas
Marius Torrau

Teisės skyriaus vedėjo pavaduotoja
vykdananti teisės skyriaus vedėjo
funkcijas
Virginija Guogienė

Kauno rajono savivaldybės administracijos direktoriaus
 2014 m. spalio 23 d.
 įsakymo Nr. ĮS-2170
 1 priedas

DUOMENYS APIE NUMERIŲ PATALPOMS IR BUTAMS SUTEIKIMĄ AR KEITIMĄ

Seniūnijos pavadinimas	Samylų sen.
Gyvenamosios vietovės pavadinimas	Girionių k.
Gatvės pavadinimas	Liepų gatvė

Eil. nr.	Unikalūs patalpos, buto Nr.	Buvusio adreso duomenys		Suteikto adreso duomenys		
		Pastato ar pastatų komplekso Nr.	Korpuso Nr.	Patalpos, buto Nr.	Pastato ar pastatų komplekso Nr.	Korpuso Nr.
1	2	3	4	5	6	8
1.	4400306580124623				20	7
2.	4400306580674624				20	8

Rytė Valentaitė

Dokumentą parengė: RYTĖ VALENTAITĖ


Kauno rajono savivaldybės administracijos direktoriaus
2014 m. spalio 23 d.
įsakymo Nr. ĮS-2170
2 priedas

**DUOMENYS APIE NUMERIŲ ŽEMĖS SKLYPAMS, PASTATAMS, JŲ KOMPLEKSAMS AR KORPUSAMS SUTEIKIMĄ, KEITIMĄ AR
PANAIKINIMĄ**

Senūnijos pavadinimas	Raudondvario sen.
Gyvenamosios vietovės pavadinimas	Didvyrių k.
Kartografinis pagrindas	Kadastro žemėlapis
Koordinacių sistema	LKS-94
Adresų koordinacių nustatymo būdas	Grafinis

Eil. nr.	Unikalus Nr.	Buvusio adreso duomenys				Suteikto adreso duomenys				Adreso koordinatės	
		Gyvenamosios vietovės pavadinimas	Gatvės pavadinimas	Žemės sklypo, kuriame leidžiama pastatų statyba, pastato ar pastatų komplekso Nr. gatvėje ar gyvenamojoje vietovėje	Korpuso Nr.	Gatvės pavadinimas	Gatvės pavadinimas	Žemės sklypo, kuriame leidžiama pastatų statyba, pastato ar pastatų komplekso Nr. gatvėje ar gyvenamojoje vietovėje	Korpuso Nr.	X	Y
1	2	3	4	5	6	7	8	9	X	Y	
1.		Didvyrių k.	Lomankos g.	9					10	11	
2.		Didvyrių k.	Lomankos g.	11					6091409	484212	
3.		Didvyrių k.	Lomankos g.	23					6091374	484191	
4.		Didvyrių k.	Lomankos g.	35					6091321	484157	
									6091279	484131	

Dokumentą parengė: Vyr. specialistė RYTĖ VALENTAITĖ



Kauno rajono savivaldybės administracijos direktoriaus
2014 m. spalio 23 d.
įsakymo Nr. ĮS-2170
3 priedas

**DUOMENYS APIE NUMERIŲ ŽEMĖS SKLYPAMS, PASTATAMS, JŲ KOMPLEKSAMS AR KORPUSAMS SUTEIKIMĄ, KEITIMĄ AR
PANAIKINIMĄ**

Seniūnijos pavadinimas	Samylų sen.
Gyvenamosios vietovės pavadinimas	Laumėnų k.
Kartografinis pagrindas	Kadastro žemėlapis
Koordinacijų sistema	LKS-94
Adresų koordinacijų nustatymo būdas	Grafinis

Eil. nr.	Unikalus Nr.	Buvusio adreso duomenys			Suteikto adreso duomenys			Adreso koordinatės		
		Gyvenamosios vietovės pavadinimas	Gatvės pavadinimas	Žemės sklypo, kuriame leidžiama pastatų statyba, komplekso Nr. gatvėje ar gyvenamojoje vietovėje	Korpuso Nr.	Gatvės pavadinimas	Žemės sklypo, kuriame leidžiama pastatų statyba, komplekso Nr. gatvėje ar gyvenamojoje vietovėje	Korpuso Nr.	X	Y
1	2	3	4	5	6	7	8	9	10	11
1.	440002890084 440002083094 440002083040 440002083083 440002083107	Laumėnų k.	Ažuolų g.	2		Ažuolų g.	2		6082342	504592

R. Valentaite

Dokumentą parengė: Vyr. specialistė RYTĖ VALENTAITĖ

Kauno rajono savivaldybės administracijos direktoriaus
 2014 m. spalio 23 d.
 įsakymo Nr. ĮS-2170
 4 priedas

**DUOMENYS APIE NUMERIŲ ŽEMĖS SKLYPAMS, PASTATAMS, JŲ KOMPLEKSAMS AR KORPUSAMS SUTEIKIMĄ, KEITIMĄ AR
 PANAIKINIMĄ**

Sentūnijos pavadinimas	Neveronių sen.
Gyvenamosios vietovės pavadinimas	Neveronių k.
Kartografinis pagrindas	Kadastro žemėlapis
Koordinacių sistema	LKS-94
Adresų koordinacių nustatymo būdas	Grafinis

Eil. nr.	Unikalus Nr.	Buvusio adreso duomenys			Suteikto adreso duomenys			Adreso koordinatės		
		Gyvenamosios vietovės pavadinimas	Gatvės pavadinimas	Žemės sklypo, kuriame leidžiama pastatų statyba, pastato ar pastatų komplekso Nr. gatvėje ar gyvenamojoje vietovėje	Korpuso Nr.	Gatvės pavadinimas	Gatvės pavadinimas	Žemės sklypo, kuriame leidžiama pastatų statyba, pastato ar pastatų komplekso Nr. gatvėje ar gyvenamojoje vietovėje	Korpuso Nr.	X
1	2	3	4	5	6	7	8	9	10	11
1.		Neveronių k.	Gluosnių g.	49					6088393	507308

Valentaitė

Dokumentą parengė: Vyr. specialistė RYTĖ VALENTAITĖ

Kauno rajono savivaldybės administracijos direktoriaus
2014 m. spalio 23 d.
įsakymo Nr. ĮS-2170
5 priedas

**DUOMENYS APIE NUMERIŲ ŽEMĖS SKLYPAMS, PASTATAMS, JŲ KOMPLEKSAMS AR KORPUSAMS SUTEIKIMĄ, KEITIMĄ AR
PANAIKINIMĄ**

Seniūnijos pavadinimas	Karmėlavos sen.
Gyvenamosios vietovės pavadinimas	Sergeičikų I k.
Kartografinis pagrindas	Kadastro žemėlapis
Koordinacių sistema	LKS-94
Adresų koordinacių nustatymo būdas	Grafinis

Eil. nr.	Unikalus Nr.	Buvusio adreso duomenys			Suteikto adreso duomenys			Adreso koordinatės		
		Gyvenamosios vietovės pavadinimas	Žemės sklypo, kuriame leidžiama pastatų statyba, pastato ar pastatų komplekso Nr. gatvėje ar gyvenamojoje vietovėje	Korpuso Nr.	Gatvės pavadinimas	Žemės sklypo, kuriame leidžiama pastatų statyba, pastato ar pastatų komplekso Nr. gatvėje ar gyvenamojoje vietovėje	Korpuso Nr.	X	Y	
1	2	3	4	5	6	7	8	9	10	11
1.	440030213170					Sergeičikų g.	41		6089565	504041

Dokumentą parengė: Vyr. specialistė RYTĖ VALENTAITĖ



Kauno rajono savivaldybės administracijos direktoriaus
2014 m. spalio 23 d.
įsakymo Nr. ĮS-2170
6 priedas

**DUOMENYS APIE NUMERIŲ ŽEMĖS SKLYPAMS, PASTATAMS, JŲ KOMPLEKSAMS AR KORPUSAMS SUTEIKIMĄ, KEITIMĄ AR
PANAIKINIMĄ**

Seniūnijos pavadinimas	Domeikavos sen.
Gyvenamosios vietovės pavadinimas	Smiltynų I k.
Kartografinis pagrindas	Kadastro žemėlapis
Koordinacių sistema	LKS-94
Adresų koordinacių nustatymo būdas	Grafinis

Eil. nr.	Unikalus Nr.	Buvusio adreso duomenys			Suteikto adreso duomenys			Adreso koordinatės		
		Gyvenamosios vietovės pavadinimas	Gatvės pavadinimas	Žemės sklypo, kuriame leidžiama pastatų statyba, pastato ar pastatų komplekso Nr. gatvėje ar gyvenamojoje vietovėje	Korpuso Nr.	Gatvės pavadinimas	Gatvės pavadinimas	Žemės sklypo, kuriame leidžiama pastatų statyba, pastato ar pastatų komplekso Nr. gatvėje ar gyvenamojoje vietovėje	Korpuso Nr.	X
1.	529260011072 529260011083 529260011029 529260011030 529260011044 529260011150 440014980766 529260011146 529260011094 529260011107 529260011118 529260011129 529260011132	3	4	5	6	7	8	9	10	11
			Korių g.				2		6090871	498093

1	2	3	4	5	6	7	8	9	10	11
1.	529260011050 529260011061					Korių g.	2		6090871	498093
2.	529260011018					Korių g.	4		6090875	498076
3.	440014980688 440028211449					Korių g.	6		6090879	498033
4.	440020855994 440003026504 440028205418 440028085454 440028205420					Oro g.	1		6090917	498014
5.	529350089079 529350089057 529350089092 521700180150 529350089080					Oro g.	3		6090959	497917
6.	440004142185					Sakų g.	10		6091484	498974
7.	440004193014	Smiltynų I k.	Upelio g.	7		Upelio g.	7		6091354	499298

Valentaitė

Dokumentą parengė: Vyr. specialistė RYTĖ VALENTAITĖ


Kauno rajono savivaldybės administracijos direktoriaus
2014 m. spalio 23 d.
įsakymo Nr. ĮS-2170
7 priedas

DUOMENYS APIE ŽEMĖS SKLYPAMS, PASTATAMS, JŲ KOMPLEKSAMS AR KORPUSAMS SUTEIKIMĄ, KEITIMĄ AR PANAIKINIMĄ

Seniūnijos pavadinimas	Garliavos sen.
Gyvenamosios vietovės pavadinimas	Garliavos m.
Kartografinis pagrindas	Kadastro žemėlapis
Koordinatinių sistema	LKS-94
Adresų koordinatinių nustatymo būdas	Grafinis

Eil. nr.	Unikalus Nr.	Buvusio adreso duomenys			Suteikto adreso duomenys			Adreso koordinatės		
		Gyvenamosios vietovės pavadinimas	Gatvės pavadinimas	Žemės sklypo, kuriame leidžiama pastatų statyba, pastato ar pastatų komplekso Nr. gatvėje ar gyvenamojoje vietovėje	Korpuso Nr.	Gatvės pavadinimas	Gatvės pavadinimas	Žemės sklypo, kuriame leidžiama pastatų statyba, pastato ar pastatų komplekso Nr. gatvėje ar gyvenamojoje vietovėje	Korpuso Nr.	X
1.	440030724684 529220004017 529220004028 529220004039 529220004042 529220004060 529220004071 529220004106 520020463113	3 Garliavos m.	4 Vytauto g.	5 4A	6	7 Vytauto g.	8 2	9	10 6075298	11 491990

Dokumentą parengė: Vyr. specialistė RYTĖ VALENTAITĖ



Kauno rajono savivaldybės administracijos direktoriaus
 2014 m. spalio 23 d.
 įsakymo Nr. ĮS-2170
 8 priedas

DUOMENYS APIE NUMERIŲ PATALPOMS IR BUTAMS SUTEIKIMĄ AR KEITIMĄ

Seniūnijos pavadinimas	Užliedžių sen.
Gyvenamosios vietovės pavadinimas	Giraitės k.
Gatvės pavadinimas	Slyvų gatvė

Eil. nr.	Unikalūs patalpos, buto Nr.	Buvusio adreso duomenys		Suteikto adreso duomenys	
		Pastato ar pastatų komplekso Nr.	Korpuso Nr.	Patalpos, buto Nr.	Patalpos, buto Nr.
1	2	3	4	5	6
1.	440030649494504				7
2.	440030649704505			9	8
3.	4400306450134506			9	1
4.	4400306450244507			9A	2
				9A	1
				9A	2

Rytė Valentaitė

Dokumentą parengė: RYTĖ VALENTAITĖ

Kauno rajono savivaldybės administracijos direktoriaus
2014 m. spalio 23 d.
įsakymo Nr. ĮS-2170
9 priedas

**DUOMENYS APIE NUMERIŲ ŽEMĖS SKLYPAMS, PASTATAMS, JŲ KOMPLEKSAMS AR KORPUSAMS SUTEIKIMĄ, KEITIMĄ AR
PANAIKINIMĄ**

Seniūnijos pavadinimas	Lapių sen.
Gyvenamosios vietovės pavadinimas	Lapių mstl.
Kartografinis pagrindas	Kadastro žemėlapis
Koordinacių sistema	LKS-94
Adresų koordinacių nustatymo būdas	Grafinis

Eil. nr.	Unikalus Nr.	Buvusio adreso duomenys			Suteikto adreso duomenys			Adreso koordinatės		
		Gyvenamosios vietovės pavadinimas	Gatvės pavadinimas	Žemės sklypo, kuriame leidžiama pastatų statyba, pastato ar pastatų komplekso Nr. gatvėje ar gyvenamojoje vietovėje	Korpuso Nr.	Gatvės pavadinimas	Gatvės pavadinimas	Žemės sklypo, kuriame leidžiama pastatų statyba, pastato ar pastatų komplekso Nr. gatvėje ar gyvenamojoje vietovėje	Korpuso Nr.	X
1.	2 (Sklypo plotas 0,0100 ha) 440012267097		4	5	6	7	8	9	10	11
2.	440002975051 440006836724 440002975008	Lapių mstl.	Eglynų g.	20		Eglynų g.	18B		6093347	499705
3.	440021031956 524000110321	Lapių mstl.	Eglynų g.	20A		Eglynų g.	20A		6093387	499765

Dokumentą parengė: Vyr. specialistė RYTĖ VALENTAITĖ


Rytė Valentaitė

Kauno rajono savivaldybės administracijos direktoriaus
2014 m. spalio 23 d.
įsakymo Nr. ĮS-2170
10 priedas

**DUOMENYS APIE NUMERIŲ ŽEMĖS SKLYPAMS, PASTATAMS, JŲ KOMPLEKSAMS AR KORPUSAMS SUTEIKIMĄ, KEITIMĄ AR
PANAIKINIMĄ**

Seniūnijos pavadinimas	Užliedžių sen.
Gyvenamosios vietovės pavadinimas	Vijūkų k.
Kartografinis pagrindas	Kadastro žemėlapis
Koordinatų sistema	LKS-94
Adresų koordinatų nustatymo būdas	Grafinis

Eil. nr.	Unikalus Nr.	Buvusio adreso duomenys			Suteikto adreso duomenys			Adreso koordinatės		
		Gyvenamosios vietovės pavadinimas	Gatvės pavadinimas	Žemės sklypo, kuriame leidžiama pastatų statyba, pastato ar pastatų komplekso Nr. gatvėje ar gyvenamojoje vietovėje	Korpuso Nr.	Gatvės pavadinimas	Žemės sklypo, kuriame leidžiama pastatų statyba, pastato ar pastatų komplekso Nr. gatvėje ar gyvenamojoje vietovėje	Korpuso Nr.	X	Y
1	2	3	4	5	6	7	8	9	10	11
1.	440030913668					Smiltės g.	21A		6089901	489404
2.	440030913670					Smiltės g.	21B		6089913	489404
3.	440030917227 440006710212	Vijūkų k.	Smiltės g.	23		Smiltės g.	23		6089883	489429
4.	440030917216					Smiltės g.	23B		6089913	489427
5.	(Skł. Nr. 1)					Šviesos g.	28		6090265	488583
6.	(Skł. Nr. 2)					Šviesos g.	30		6090176	488624



Dokumentą parengė: Vyr. specialistė RYTĖ VALENTAITĖ

Kauno rajono savivaldybės administracijos direktoriaus
 2014 m. spalio 23 d.
 įsakymo Nr. ĮS-2170
 11 priedas

DUOMENYS APIE NUMERIŲ PATALPOMS IR BUTAMS SUTEIKIMĄ AR KEITIMĄ

Seniūnijos pavadinimas	Užliedžių sen.
Gyvenamosios vietovės pavadinimas	Vijūnkų k.
Gatvės pavadinimas	Smitės gatvė

Eil. nr.	Unikalūs patalpos, buto Nr.	Buvusio adreso duomenys			Suteikto adreso duomenys		
		Pastato ar pastatų komplekso Nr.	Korpuso Nr.	Patalpos, buto Nr.	Pastato ar pastatų komplekso Nr.	Korpuso Nr.	Patalpos, buto Nr.
1	2	3	4	5	6	7	8
1.	4400309136817013				21A		1
2.	4400309137057014				21A		2
3.	4400309137167015				21B		1
4.	4400309137567016				21B		2
5.	4400309173277029				23		1
6.	4400309173497030				23		2
7.	4400309173057027				23B		1
8.	4400309173167028				23B		2

Challeq

Dokumentą parengė: RYTĖ VALENTAITĖ

Kauno rajono savivaldybės administracijos direktoriaus
2014 m. spalio 23 d.
įsakymo Nr. ĮS-2170
12 priedas

**DUOMENYS APIE NUMERIŲ ŽEMĖS SKLYPAMS, PASTATAMS, JŲ KOMPLEKSAMS AR KORPUSAMS SUTEIKIMA, KEITIMA AR
PANAIKINIMA**

Seniūnijos pavadinimas	Ringaudų sen.
Gyvenamosios vietovės pavadinimas	Ringaudų k.
Kartografinis pagrindas	Kadastro žemėlapis
Koordinatinių sistema	LKS-94
Adresų koordinatinių nustatymo būdas	Grafinis

Eil. nr.	Unikalus Nr.	Buvusio adreso duomenys			Suteikto adreso duomenys			Adreso koordinatės		
		Gyvenamosios vietovės pavadinimas	Gatvės pavadinimas	Žemės sklypo, kuriame leidžiama pastatų statyba, pastato ar pastatų komplekso Nr. gatvėje ar gyvenamojoje vietovėje	Korpuso Nr.	Gatvės pavadinimas	Gatvės pavadinimas	Žemės sklypo, kuriame leidžiama pastatų statyba, pastato ar pastatų komplekso Nr. gatvėje ar gyvenamojoje vietovėje	Korpuso Nr.	X
1.	44001064450	3	4	5	6	7	8	9	10	11
2.	440010644383					Alyvų g.	1		6083104	485938
3.	440030378595 440010644344					Alyvų g.	3		6083105	485901
4.	440010644318					Alyvų g.	5		6083107	485864
5.	440003159486 440030915254	Ringaudų k.	Marginio g.	3		Alyvų g.	7		6083109	485829
6.	440030915310					Marginio g.	3		6083530	487703
7.	440030915343					Marginio g.	3A		6083524	487702
8.	440030915376					Marginio g.	3B		6083514	487705
						Marginio g.	3C		6083507	487706

Dokumentą parengė: Vyr. specialistė RYTĖ VALENTAITĖ

Cherevsky

Kauno rajono savivaldybės administracijos direktoriaus
2014 m. spalio 23 d.
įsakymo Nr. ĮS-2170
13 priedas

**DUOMENYS APIE NUMERIŲ ŽEMĖS SKLYPAMS, PASTATAMS, JŲ KOMPLEKSAMS AR KORPUSAMS SUTEIKIMĄ, KEITIMĄ AR
PANAIKINIMĄ**

Seniūnijos pavadinimas	Garliavos sen.
Gyvenamosios vietovės pavadinimas	Garliavos m.
Kartografinis pagrindas	Kadastro žemėlapis
Koordinatinių sistema	LKS-94
Adresų koordinatinių nustatymo būdas	Grafinis

Eil. nr.	Unikalus Nr.	Buvusio adreso duomenys				Suteikto adreso duomenys				Adreso koordinatės	
		Gyvenamosios vietovės pavadinimas	Gatvės pavadinimas	Žemės sklypo, kuriame leidžiama pastatų statyba, pastato ar pastatų komplekso Nr. gatvėje ar gyvenamojoje vietovėje	Korpuso Nr.	Gyvenamosios vietovės pavadinimas	Gatvės pavadinimas	Žemės sklypo, kuriame leidžiama pastatų statyba, pastato ar pastatų komplekso Nr. gatvėje ar gyvenamojoje vietovėje	Korpuso Nr.	X	Y
1.	529740060066 529740060011 529740060022 529740060033 529740060044 529740060055 522300130070	Garliavos m.	Kęstučio g.	29A	6	Garliavos m.	Kęstučio g.	29	9	6075944	492399
2.	44002363548					R. Šliūpo g.		28		6075406	491487
3.	522300010070 529970176034 529970176019 529970176020	Garliavos m.	Rambynų g.	10		Rambynų g.		10		6077634	491324

1	2	3	4	5	6	7	8	9	10	11
4.	522300010012					Rambyno g.	12		6077667	491327
5.	522300010057					Rambyno g.	16		6077708	491298
6.	440030724738 529220004093 529220004056	Garliavos m.	Vytauto g.	2		Vytauto g.	2K		6075288	491943
7.	440011557360 440005241867 440011384022	Garliavos m.	Ažuolų g.	8A		Ažuolų g.	8A		6075919	492345

Valentaitė

Dokumentą parengė: Vyr. specialistė RYTĖ VALENTAITĖ

Kauno rajono savivaldybės administracijos direktoriaus
 2014 m. spalio 23 d.
 įsakymo Nr. ĮS-2170
 14 priedas

DUOMENYS APIE NUMERIŲ PATALPOMS IR BUTAMS SUTEIKIMĄ AR KEITIMĄ

Seniūnijos pavadinimas	Ringaudų sen.
Gyvenamosios vietovės pavadinimas	Ringaudų k.
Gatvės pavadinimas	Margirio gatvė

Eil. nr.	Unikalasis patalpos, buto Nr.	Buvusio adreso duomenys			Suteikto adreso duomenys		
		Pastato ar pastatų komplekso Nr.	Korpuso Nr.	Patalpos, buto Nr.	Pastato ar pastatų komplekso Nr.	Korpuso Nr.	Patalpos, buto Nr.
1	2	3	4	5	6	7	8
1.	4400309154007019				3		1
2.	4400309154217020				3		2
3.	4400309154767021				3A		1
4.	4400309154877022				3A		2
5.	4400309154987023				3B		1
6.	4400309155217024				3B		2
7.	4400309155327025				3C		1
8.	4400309155437026				3C		2

Valentaitė

Dokumentą parengė: RYTĖ VALENTAITĖ

Kauno rajono savivaldybės administracijos direktoriaus
2014 m. spalio 23 d.
įsakymo Nr. ĮS-2170
15 priedas

**DUOMENYS APIE NUMERIŲ ŽEMĖS SKLYPAMS, PASTATAMS, JŲ KOMPLEKSAMS AR KORPUSAMS SUTEIKIMĄ, KEITIMĄ AR
PANAIKINIMĄ**

Seniūnijos pavadinimas	Užliedžių sen.
Gyvenamosios vietovės pavadinimas	Giraitės k.
Kartografinis pagrindas	Kadastro žemėlapis
Koordinacių sistema	LKS-94
Adresų koordinacių nustatymo būdas	Grafinis

Eil. nr.	Unikalus Nr.	Buvusio adreso duomenys			Suteikto adreso duomenys			Adreso koordinatės		
		Gyvenamosios vietovės pavadinimas	Gatvės pavadinimas	Žemės sklypo, kuriame leidžiama pastatų statyba, pastato ar pastatų komplekso Nr. gatvėje ar gyvenamojoje vietoje	Korpuso Nr.	Gatvės pavadinimas	Gatvės pavadinimas	Žemės sklypo, kuriame leidžiama pastatų statyba, pastato ar pastatų komplekso Nr. gatvėje ar gyvenamojoje vietoje	Korpuso Nr.	X
1	2	3	4	5	6	7	8	9	10	11
1.	440014528419 440027758196 440027758130 440027758185	Giraitės k.	Beržų g.	15		Beržų g.	15		6090273	490547
2.	440009685612 440030644938	Giraitės k.	Slyvų g.	9		Slyvų g.	9		6090523	490466
3.	440030645002					Slyvų g.	9A		6090512	490472

Dokumentą parengė: Vyr. specialistė RYTĖ VALENTAITĖ



Kauno rajono savivaldybės administracijos direktoriaus

2014 m. spalio 23 d.

įsakymo Nr. JS-2170

16 priedas

DUOMENYS APIE NUMERIŲ PATALPOMS IR BUTAMS SUTEIKIMĄ AR KEITIMĄ

Seniūnijos pavadinimas	Taurakiemio sen.
Gyvenamosios vietovės pavadinimas	Dobilijos k.
Gatvės pavadinimas	Ežero g.

Eil. nr.	Unikalūs patalpos, buto Nr.	Buvusio adreso duomenys		Suteikto adreso duomenys			
		Pastato ar pastatų komplekso Nr.	Korpuso Nr.	Patalpos, buto Nr.	Pastato ar pastatų komplekso Nr.	Korpuso Nr.	Patalpos, buto Nr.
1	2	3	4	5	6	7	8
1.	4400088824287787	10		4	10		1
2.	4400088824607788	10		3	10		2
3.	5299207250110001	10		2	10		3
4.	4400088826607791	10		1	10		4

Dokumentą parengė: RYTĖ VALENTAITĖ