



**KAUNO RAJONO SAVIVALDYBĖS
ADMINISTRACIJOS DIREKTORIUS**

**ĮSAKYMAS
DĖL ADRESŲ SUTEIKIMO IR NAIKINIMO**

2016 m. lapkričio *29* d. Nr. *IS-2215*
Kaunas

Vadovaudamasi Lietuvos Respublikos vietos savivaldos įstatymo 6 straipsnio 27 punktu, 29 straipsnio 8 dalies 2 punktu, Adresų formavimo taisyklėmis, patvirtintomis Lietuvos Respublikos Vyriausybės 2002 m. gruodžio 23 d. nutarimu Nr. 2092 „Dėl adresų formavimo taisyklių patvirtinimo“, Numerių pastatams, patalpoms, butams ir žemės sklypams, kuriuose pagal jų naudojimo paskirtį (būdą) ar teritorijų planavimo dokumentus leidžiama pastatų statyba, suteikimo, keitimo ir apskaitos tvarkos aprašo, patvirtinto Lietuvos Respublikos vidaus reikalų ministro 2014 m. kovo 13 d. įsakymu Nr. 1V-178 „Dėl Lietuvos Respublikos vidaus reikalų ministro 2011 m. sausio 25 d. įsakymo Nr. 1V-57 „Dėl numerių pastatams, patalpoms ir butams suteikimo, keitimo ir apskaitos tvarkos aprašo ir pavadinimų gatvėms, pastatams, statiniams ir kitiems objektams suteikimo, keitimo ir įtraukimo į apskaitą tvarkos aprašo patvirtinimo“ pakeitimo“, 3 punktu,

s u t e i k i u ir n a i k i n u adresus pagal 1, 2, 3, 4, 5, 6, 7, 8, 9 ir 10 priedus.

Šis įsakymas gali būti skundžiamas Lietuvos Respublikos administracinių bylų teisenos įstatymo nustatyta tvarka.

Administracijos direktoriaus pavaduotoja,
pavaduojanti Administracijos direktorių

Angelė Ščiukauskienė

Parengė

R. Šliužas
2016-11-29
D-156840

Kauno rajono savivaldybės administracijos direktoriaus

2016 m. 11 29 d.

įsakymo Nr. JS-2215

1 priedas

DUOMENYS APIE NUMERIŲ ŽEMĖS SKLYPAMS, PASTATAMS, JŲ KOMPLEKSAMS AR KORPUSAMS SUTEIKIMĄ, KEITIMĄ AR PANAIKINIMĄ

Seniūnijos pavadinimas	Domeikavos sen.
Gyvenamosios vietovės pavadinimas	Domeikavos k.
Kartografinis pagrindas	Kadastro žemėlapis
Koordinatinių sistema	LKS-94
Adresų koordinatinių nustatymo būdas	Grafinis

Eil. nr.	Unikalus Nr.	Buvusio adreso duomenys			Suteikto adreso duomenys			Adreso koordinatės			
		Gyvenamosios vietovės pavadinimas	Gatvės pavadinimas	Žemės sklypo, kuriame leidžiama pastatų statyba, pastato ar pastatų komplekso Nr. gatvėje ar gyvenamojoje vietovėje	Korpuso Nr.	Gatvės pavadinimas	Gatvės pavadinimas	Žemės sklypo, kuriame leidžiama pastatų statyba, pastato ar pastatų komplekso Nr. gatvėje ar gyvenamojoje vietovėje	Korpuso Nr.	X	Y
1.	440019997568 440043934550	Mildos g.	Mildos g.	5 22	4 Mildos g.	6 Mildos g.	7 Mildos g.	8 22	9 6091538	10 6091538	11 494198
2.	440043934562							24		6091530	494207

Dokumentą parengė: Vyr. specialistas RIMVYDAS ŠLIUŽAS

Kauno rajono savivaldybės administracijos direktoriaus

20 16 m. 11 29 d.

įsakymo Nr. 23-22215

d priedas

DUOMENYS APIE NUMERIŲ ŽEMĖS SKLYPAMS, PASTATAMS, JŲ KOMPLEKSAMS AR KORPUSAMS SUTEIKIMĄ, KEITIMĄ AR PANAIKINIMĄ

Seniūnijos pavadinimas	Užliedžių sen.
Gyvenamosios vietovės pavadinimas	Giraitės k.
Kartografinis pagrindas	Kadastro žemėlapis
Koordinacijų sistema	LKS-94
Adresų koordinacijų nustatymo būdas	Grafinis

Eil. nr.	Unikalus Nr.	Buvusio adreso duomenys			Suteikto adreso duomenys			Adreso koordinatės		
		Gyvenamosios vietovės pavadinimas	Gatvės pavadinimas	Žemės sklypo, kuriame leidžiama pastatų statyba, pastato ar pastatų komplekso Nr. gatvėje ar gyvenamojoje vietovėje	Korpuso Nr.	Gatvės pavadinimas	Žemės sklypo, kuriame leidžiama pastatų statyba, pastato ar pastatų komplekso Nr. gatvėje ar gyvenamojoje vietovėje	Korpuso Nr.	X	Y
1	2	3	4	5	6	7	8	9	10	11
1.	440021235082 440043413981	Giraitės k.	Maumedžių g.	2		Maumedžių g.	2		6089873	490687
2.	440043413992					Maumedžių g.	4		6089878	490683
3.	440043414002					Maumedžių g.	6		6089885	490682
4.	440043414013					Maumedžių g.	8		6089890	490678



Dokumentą parengė: Vyr. specialistas RIMVYDAS ŠLIUŽAS

Kauno rajono savivaldybės administracijos direktoriaus

2016 m. 11 29 d.

įsakymo Nr. 3S-2016

3 priedas

DUOMENYS APIE NUMERIŲ ŽEMĖS SKLYPAMS, PASTATAMS, JŲ KOMPLEKSAMS AR KORPUSAMS SUTEIKIMĄ, KEITIMĄ AR PANAIKINIMĄ

Seniūnijos pavadinimas	Užliedžių sen.
Gyvenamosios vietovės pavadinimas	Vijūkų k.
Kartografinis pagrindas	Kadastro žemėlapis
Koordinacinių sistema	LKS-94
Adresų koordinacinių nustatymo būdas	Grafinis

Eil. nr.	Unikalus Nr.	Buvusio adreso duomenys			Suteikto adreso duomenys			Adreso koordinatės		
		Gyvenamosios vietovės pavadinimas	Gatvės pavadinimas	Žemės sklypo, kuriame leidžiama pastatų statyba, pastato ar pastatų komplekso Nr. gatvėje ar gyvenamojoje vietovėje	Gatvės pavadinimas	Gatvės pavadinimas	Žemės sklypo, kuriame leidžiama pastatų statyba, pastato ar pastatų komplekso Nr. gatvėje ar gyvenamojoje vietovėje	Korpuso Nr.	X	Y
1	2	3	4	5	6	7	8	9	10	11
1.	44006241329 440044209883	Vijūkų k.	Ramunių g.	7		Ramunių g.	7		6090170	489050
2.	440044209894					Ramunių g.	9		6090166	489036
3.	440044072986					Ažuolyno g.	17		6089929	490399

Dokumentą parengė: Vyr. specialistas RIMVYDAS ŠLIUŽAS

Kauno rajono savivaldybės administracijos direktoriaus

20 16 m. 11 29 d.

isakymo Nr. 25-2215

4 priedas

DUOMENYS APIE NUMERIŲ ŽEMĖS SKLYPAMS, PASTATAMS, JŲ KOMPLEKSAMS AR KORPUSAMS SUTEIKIMĄ, KEITIMĄ AR PANAIKINIMĄ

Seniūnijos pavadinimas	Užliedžių sen.
Gyvenamosios vietovės pavadinimas	Užliedžių k.
Kartografinis pagrindas	Kadastro žemėlapis
Koordinacinių sistema	LKS-94
Adresų koordinacinių nustatymo būdas	Grafinis

Eil. nr.	Unikalus Nr.	Buvusio adreso duomenys			Suteikto adreso duomenys			Adreso koordinatės		
		Gyvenamosios vietovės pavadinimas	Gatvės pavadinimas	Žemės sklypo, kuriame leidžiama pastatų statyba, pastato ar pastatų komplekso Nr. gatvėje ar gyvenamojoje vietovėje	Korpuso Nr.	Gatvės pavadinimas	Gatvės pavadinimas	Žemės sklypo, kuriame leidžiama pastatų statyba, pastato ar pastatų komplekso Nr. gatvėje ar gyvenamojoje vietovėje	Korpuso Nr.	X
1	440016687682 440042956163	3 Užliedžių k.	4 Pienių g.	5 ID	6	7 Pienių g.	8 ID	9	10 6092180	11 488327
2.	440043978278					Pienių g.	1E		6092171	488382

Dokumentą parengė: Vyr. specialistas RIMVYDAS ŠLIUŽAS

Kauno rajono savivaldybės administracijos direktoriaus

20 16 m. 11 29 d.

įsakymo Nr. 83-2215

5 priedas

DUOMENYS APIE NUMERIŲ ŽEMĖS SKLYPAMS, PASTATAMS, JŲ KOMPLEKSAMS AR KORPUSAMS SUTEIKIMĄ, KEITIMĄ AR PANAIKINIMĄ

Seniūnijos pavadinimas	Garliavos apylinkių sen.
Gyvenamosios vietovės pavadinimas	Pagrių k.
Kartografinis pagrindas	Kadastro žemėlapis
Koordinacijų sistema	LKS-94
Adresų koordinacijų nustatymo būdas	Grafinis

Eil. nr.	Unikalus Nr.	Buvusio adreso duomenys			Suteikto adreso duomenys			Adreso koordinatės		
		Gyvenamosios vietovės pavadinimas	Gatvės pavadinimas	Žemės sklypo, kuriame leidžiama pastatų statyba, pastato ar pastatų komplekso Nr. gatvėje ar gyvenamojoje vietovėje	Korpuso Nr.	Gatvės pavadinimas	Gatvės pavadinimas	Žemės sklypo, kuriame leidžiama pastatų statyba, pastato ar pastatų komplekso Nr. gatvėje ar gyvenamojoje vietovėje	Korpuso Nr.	X
1	2	3	4	5	6	7	8	9	10	11
1.	440000870304					Žolyno g.	3		6073986	489616

Dokumentą parengė: Vyr. specialistas RIMVYDAS ŠLIUŽAS

Kauno rajono savivaldybės administracijos direktoriaus

20 16 m. 11 d. 19 d.

įsakymo Nr. 25-2015


6 priedas

DUOMENYS APIE NUMERIŲ ŽEMĖS SKLYPAMS, PASTATAMS, JŲ KOMPLEKSAMS AR KORPUSAMS SUTEIKIMĄ, KEITIMĄ AR PANAIKINIMĄ

Seniūnijos pavadinimas	Domeikavos sen.
Gyvenamosios vietovės pavadinimas	Smiltynų I k.
Kartografinis pagrindas	Kadastro žemėlapis
Koordinačių sistema	LKS-94
Adresų koordinatinių nustatymo būdas	Grafinis

Eil. nr.	Unikalus Nr.	Buvusio adreso duomenys			Suteikto adreso duomenys			Adreso koordinatės		
		Gyvenamosios vietovės pavadinimas	Gatvės pavadinimas	Žemės sklypo, kuriame leidžiama pastatų statyba, pastato ar pastatų komplekso Nr. gatvėje ar gyvenamojoje vietovėje	Korpuso Nr.	Gatvės pavadinimas	Gatvės pavadinimas	Žemės sklypo, kuriame leidžiama pastatų statyba, pastato ar pastatų komplekso Nr. gatvėje ar gyvenamojoje vietovėje	Korpuso Nr.	X
1	2	3	4	5	6	7	8	9	10	11
1.		Smiltynų I k.	Pinavijų g.	1A					6091812	498879

Dokumentą parengė: Vyr. specialistas RIMVYDAS ŠLIUŽAS



Kauno rajono savivaldybės administracijos direktoriaus

20 16 m. 11 29 d.

įsakymo Nr. GS-2215


7 priedas

DUOMENYS APIE NUMERIŲ ŽEMĖS SKLYPAMS, PASTATAMS, JŲ KOMPLEKSAMS AR KORPUSAMS SUTEIKIMĄ, KEITIMĄ AR PANAIKINIMĄ

Seniūnijos pavadinimas	Lapių sen.
Gyvenamosios vietovės pavadinimas	Drąseikių k.
Kartografinis pagrindas	Kadastro žemėlapis
Koordinačių sistema	LKS-94
Adresų koordinatų nustatymo būdas	Grafinis

Eil. nr.	Unikalus Nr.	Buvusio adreso duomenys			Suteikto adreso duomenys			Adreso koordinatės		
		Gyvenamosios vietovės pavadinimas	Gatvės pavadinimas	Žemės sklypo, kuriame leidžiama pastatų statyba, pastato ar pastatų komplekso Nr. gatvėje ar gyvenamojoje vietovėje	Korpuso Nr.	Gatvės pavadinimas	Gatvės pavadinimas	Žemės sklypo, kuriame leidžiama pastatų statyba, pastato ar pastatų komplekso Nr. gatvėje ar gyvenamojoje vietovėje	Korpuso Nr.	X
1	2	3	4	5	6	7	8	9	10	11
1.	440003656420 524000270026	Drąseikių k.	Kadagių g.	16		Kadagių g.	16		6096405	505335
2.	440025160302 440025160321 524000250036	Drąseikių k.	Svajų g.	1		Svajų g.	1		6096522	505135

Dokumentą parengė: Vyr. specialistas RIMVYDAS ŠLIUŽAS



Kauno rajono savivaldybės administracijos direktoriaus

20 16 m. M 29 d.


įsakymo Nr. JS-2215

8 priedas

DUOMENYS APIE NUMERIŲ PATALPOMS IR BUTAMS SUTEIKIMĄ AR KEITIMĄ

Seniūnijos pavadinimas	Užliedžių sen.
Gyvenamosios vietovės pavadinimas	Užliedžių k.
Gatvės pavadinimas	Griežlės gatvė

Eil. nr.	Unikalūs patalpos, buto Nr.	Buvusio adreso duomenys			Suteikto adreso duomenys		
		Patalpos ar pastatų komplekso Nr.	Korpuso Nr.	Patalpos, buto Nr.	Patalpos ar pastatų komplekso Nr.	Korpuso Nr.	Patalpos, buto Nr.
<i>1</i>	<i>2</i>	<i>3</i>	<i>4</i>	<i>5</i>	<i>6</i>	<i>7</i>	<i>8</i>
1.	4400441868783909				86		1
2.	4400441868893910				86		2
3.	4400441868923911				86		3
4.	4400441869013912				86		4
5.	4400441869123913				86		5
6.	440044186923914				86		6
7.	4400441869343915				86		7
8.	4400441869453916				86		8



Dokumentą parengė: RIMVYDAS ŠLIUŽAS

Kauno rajono savivaldybės administracijos direktoriaus

2016 m. M 29 d.

įsakymo Nr. JS-2016-09

9 priedas

DUOMENYS APIE NUMERIŲ PATALPOMS IR BUTAMS SUTEIKIMĄ AR KEITIMĄ

Seniūnijos pavadinimas	Užliedžių sen.
Gyvenamosios vietovės pavadinimas	Užliedžių k.
Gatvės pavadinimas	Pienių gatvė

Eil. nr.	Unikalūs patalpos, buto Nr.	Buvusio adreso duomenys			Suteikto adreso duomenys		
		Pastato ar pastatų komplekso Nr.	Korpuso Nr.	Patalpos, buto Nr.	Pastato ar pastatų komplekso Nr.	Korpuso Nr.	Patalpos, buto Nr.
1	2	3	4	5	6	7	8
1.	4400441081803307				IE		1
2.	4400441081903308				IE		2
3.	4400441082033309				IE		3
4.	4400441082143310				IE		4
5.	4400441082253311				IE		5
6.	4400441082363312				IE		6
7.	4400441082473313				IE		7
8.	4400441090993018				IE		8
9.	4400441091003019				IE		9
10.	4400441091113020				IE		10
11.	4400441091223021				IE		11
12.	4400441091443023				IE		12
13.	4400441091663025				IE		13
14.	4400441091773026				IE		14
15.	4400441091553024				IE		15
16.	4400441091333022				IE		16
17.	4400441091883027				IE		17

1	2	3	4	5	6	7	8
18.	4400441091993028				IE		18



Dokumentą parengė: RIMVYDAS ŠLIUŽAS

Kauno rajono savivaldybės administracijos direktoriaus

20 16 m. M 29 d.

įsakymo Nr. 25-2215

10 priedas

DUOMENYS APIE NUMERIŲ PATALPOMS IR BUTAMS SUTEIKIMĄ AR KEITIMĄ

Seniūnijos pavadinimas	Užliedžių sen.
Gyvenamosios vietovės pavadinimas	Vijūškų k.
Gatvės pavadinimas	Ramunių gatvė

Eil. nr.	Unikalūs patalpos, buto Nr.	Buvusio adreso duomenys			Suteikto adreso duomenys		
		Patalpos ar pastatų komplekso Nr.	Korpuso Nr.	Patalpos, buto Nr.	Patalpos ar pastatų komplekso Nr.	Korpuso Nr.	Patalpos, buto Nr.
1	2	3	4	5	6	7	8
1.	4400442099074307				7		1
2.	4400442099184308				7		2
3.	4400442099294309				9		1
4.	4400442099304310				9		2

Dokumentą parengė: RIMVYDAS ŠLIUŽAS