

**KAUNO RAJONO SAVIVALDYBĖS
ADMINISTRACIJOS DIREKTORIUS**

**ĮSAKYMAS
DĖL ADRESŲ SUTEIKIMO IR KEITIMO**

2014 m. lapkričio 3 d. Nr. ĮS- 2272
Kaunas

Vadovaudamasis Lietuvos Respublikos vietos savivaldos įstatymo 6 straipsnio 27 punktu, 29 straipsnio 8 dalies 2 punktu, Lietuvos Respublikos Vyriausybės 2002 m. gruodžio 23 d. nutarimu Nr. 2092 „Dėl Adresų formavimo taisyklių patvirtinimo“, Numerių pastatams, patalpoms ir butams suteikimo, keitimo ir apskaitos tvarkos aprašo, patvirtintu Lietuvos Respublikos vidaus reikalų ministro 2014 m. kovo 13 d. įsakymu Nr. IV-178 „Dėl Lietuvos Respublikos vidaus reikalų ministro 2011 m. sausio 25 d. įsakymo Nr. 1V-57 „Dėl numerių pastatams, patalpoms ir butams suteikimo, keitimo ir apskaitos tvarkos aprašo ir pavadinimų gatvėms, pastatams, statiniams ir kitiems objektams suteikimo, keitimo ir įtraukimo į apskaitą tvarkos aprašo patvirtinimo“ pakeitimo“ 3 punktu,

suteikiu ir keičiu adresus pagal 1, 2, 3, 4, 5, 6, 7, 8, 9, 10 ir 11 priedus.

Šis įsakymas gali būti skundžiamas Lietuvos Respublikos administracinių bylų teisenos įstatymo nustatyta tvarka.

Administracijos direktoriaus pavaduotojas,
pavaduojantis Administracijos direktorių

Kęstutis Povilaitis

Parengė
R. Valentaitė
2014-11-03

Kalbos tvarkytoja
Nijolė
Miodušauskienė

Kauno rajono savivaldybės
administracijos Urbanistikos
skyriaus vedėjas-savivaldybės
vyriausias architektas

Marius Torrau

Teisės skyriaus
vyriausioji specialistė
Rasa Zymonienė


Kauno rajono savivaldybės administracijos direktoriaus
 2014 m. lapkričio 03 d.
 įsakymo Nr. ĮS-2272
 I priedas

**DUOMENYS APIE NUMERIŲ ŽEMĖS SKLYPAMS, PASTATAMS, JŲ KOMPLEKSAMS AR KORPUSAMS SUTEIKIMĄ, KEITIMĄ AR
 PANAIKINIMĄ**

Seniūnijos pavadinimas	Kulautuvos sen.
Gyvenamosios vietovės pavadinimas	Kulautuvos mstl.
Kartografinis pagrindas	Kadastro žemėlapis
Koordinacijų sistema	LKS-94
Adresų koordinacijų nustatymo būdas	Grafinis

Eil. nr.	Unikalus Nr.	Buvusio adreso duomenys			Suteikto adreso duomenys			Adreso koordinatės	
		Gyvenamosios vietovės pavadinimas	Gatvės pavadinimas	Žemės sklypo, kuriame leidžiama pastatų statyba, pastato ar pastatų komplekso Nr. gatvėje ar gyvenamojoje vietovėje	Gatvės pavadinimas	Gatvės pavadinimas	Žemės sklypo, kuriame leidžiama pastatų statyba, pastato ar pastatų komplekso Nr. gatvėje ar gyvenamojoje vietovėje	Korpuso Nr.	Y
1	2	3	4	5	7	8	9	10	11
1.	440009409361				Panemunės g.	86		6090362	475967

Dokumentą parengė: Vyr. specialistė RYTĖ VALENTAITĖ




Kauno rajono savivaldybės administracijos direktoriaus
 2014 m. lapkričio 03 d.
 įsakymo Nr. ĮS-2272
 2 priedas

**DUOMENYS APIE NUMERIŲ ŽEMĖS SKLYPAMS, PASTATAMS, JŲ KOMPLEKSAMS AR KORPUSAMS SUTEIKIMĄ, KEITIMĄ AR
 PANAIKINIMĄ**

Seniūnijos pavadinimas	Ringaudų sen.
Gyvenamosios vietovės pavadinimas	Noreikiškių k.
Kartografinis pagrindas	Kadastro žemėlapis
Koordinacijų sistema	LKS-94
Adresų koordinacijų nustatymo būdas	Grafinis

Eil. nr.	Unikalus Nr.	Buvusio adreso duomenys			Suteikto adreso duomenys			Adreso koordinatės	
		Gyvenamosios vietovės pavadinimas	Žemės sklypo, kuriame leidžiama pastatų statyba, pastato ar pastatų komplekso Nr. gatvėje ar gyvenamojoje vietovėje	Korpuso Nr.	Gatvės pavadinimas	Žemės sklypo, kuriame leidžiama pastatų statyba, pastato ar pastatų komplekso Nr. gatvėje ar gyvenamojoje vietovėje	Korpuso Nr.	X	Y
1.	440016146179	3	5	6	7	8	9	10	11
					Šilo g.	25		6084124	490724



Dokumentą parengė: Vyr. specialistė RYTĖ VALENTAITĖ

Kauno rajono savivaldybės administracijos direktoriaus
 2014 m. lapkričio 03 d.
 įsakymo Nr. ĮS-2272
 3 priedas

**DUOMENYS APIE NUMERIŲ ŽEMĖS SKLYPAMS, PASTATAMS, JŲ KOMPLEKSAMS AR KORPUSAMS SUTEIKIMĄ, KEITIMĄ AR
 PANAIKINIMĄ**

Seniūnijos pavadinimas	Babčių sen.
Gyvenamosios vietovės pavadinimas	Babčių mstl.
Kartografinis pagrindas	Kadastro žemėlapis
Koordinacijų sistema	LKS-94
Adresų koordinacijų nustatymo būdas	Grafinis

Eil. nr.	Unikalus Nr.	Buvusio adreso duomenys			Suteikto adreso duomenys			Adreso koordinatės	
		Gyvenamosios vietovės pavadinimas	Gatvės pavadinimas	Žemės sklypo, kuriame leidžiama pastatų statyba, pastato ar pastatų komplekso Nr. gatvėje ar gyvenamojoje vietovėje	Korpuso Nr.	Gatvės pavadinimas	Gatvės pavadinimas	Žemės sklypo, kuriame leidžiama pastatų statyba, pastato ar pastatų komplekso Nr. gatvėje ar gyvenamojoje vietovėje	Korpuso Nr.
1.	440011333610 440006139448	Babčių mstl.	Kauno g.	29A	29A	Kauno g.	23A	6105208	487294
2.	529860339019	Babčių mstl.	Kauno g.	29	29	Kauno g.	25	6105185	487308
3.	529780420015					Kauno g.	27	6105156	487252

Valerijus

Dokumentą parengė: Vyr. specialistė RYTĖ VALENTAITĖ

Kauno rajono savivaldybės administracijos direktoriaus
 2014 m. lapkričio 03 d.
 įsakymo Nr. JS-2272
 4 priedas

DUOMENYS APIE NUMERIŲ PATALPOMS IR BUTAMS SUTEIKIMĄ AR KEITIMĄ

Seniūnijos pavadinimas	Babū sen.
Gyvenamosios vietovės pavadinimas	Babū mstl.
Gatvės pavadinimas	Kauno gatvė

Eil. nr.	Unikalūs patalpos, buto Nr.	Buvusio adreso duomenys		Suteikto adreso duomenys			
		Patalpos ar pastatų komplekso Nr.	Korpuso Nr.	Patalpos, buto Nr.	Patalpos, buto Nr.		
1	2	3	4	5	6	7	8
1.	5298603390190030				25		1A
2.	4400309576237413				25		1B
3.	5298603390190002				25		2
4.	4400309575677411				25		2A
5.	5298603390190019				25		2B
6.	5298603390190020				25		3
7.	5298603390190031				25		3A
8.	5298603390190003				25		3B
9.	5298603390190021				25		4
10.	5298603390190004				25		4A
11.	5298603390190005				25		4B
12.	5298603390190008				25		5B
13.	5298603390190009				25		6
14.	5298603390190023				25		6A
15.	5298603390190010				25		6B
16.	5298603390190014				25		8
17.	5298603390190025				25		8A

1	2	3	4	5	6	7	8
18.	5298603390190013				25		8B
19.	4400309576347414				25		9
20.	5298603390190015				25		10
21.	5298603390190026				25		10A
22.	5298603390190032				25		11B

Valentaitė

Dokumentą parengė: RYTĖ VALENTAITĖ

Kauno rajono savivaldybės administracijos direktoriaus

2014 m. lapkričio 03 d.

įsakymo Nr. ĮS-2272

5 priedas

DUOMENYS APIE NUMERIŲ PATALPOMS IR BUTAMS SUTEIKIMĄ AR KEITIMĄ

Seniūnijos pavadinimas	Babtų sen.
Gyvenamosios vietovės pavadinimas	Babtų mstl.
Gatvės pavadinimas	Kauno g.

Eil. nr.	Unikalūs patalpos, buto Nr.	Buvusio adreso duomenys		Suteikto adreso duomenys			
		Pastato ar pastatų komplekso Nr.	Korpuso Nr.	Patalpos, buto Nr.	Pastato ar pastatų komplekso Nr.	Korpuso Nr.	Patalpos, buto Nr.
1	2	3	4	5	6	7	8
1.	5298603390190006	29		5A	25		5
2.	5298603390190007				25		5A
3.	5298603390190033				25		11
4.	5298603390190027	29		11	25		11A

Dokumentą parengė: RYTĖ VALENTAITĖ

Kauno rajono savivaldybės administracijos direktoriaus
 2014 m. lapkričio 03 d.
 įsakymo Nr. ĮS-2272
 6 priedas

DUOMENYS APIE NUMERIŲ PATALPOMS IR BUTAMS SUTEIKIMĄ AR KEITIMĄ

Seniūnijos pavadinimas	Domeikavos sen.
Gyvenamosios vietovės pavadinimas	Domeikavos k.
Gatvės pavadinimas	Mokslų gatvė

Eil. nr.	Unikalūs patalpos, buto Nr.	Buvusio adreso duomenys			Suteikto adreso duomenys		
		Pastato ar pastatų komplekso Nr.	Korpuso Nr.	Patalpos, buto Nr.	Pastato ar pastatų komplekso Nr.	Korpuso Nr.	Patalpos, buto Nr.
1	2	3	4	5	6	7	8
1.	4400305632273308				7B		1
2.	4400305632383309				7B		2
3.	4400305632493310				7C		1
4.	4400305632703311				7C		2

Valentaitė

Dokumentą parengė: RYTĖ VALENTAITĖ


Kauno rajono savivaldybės administracijos direktoriaus
 2014 m. lapkričio 03 d.
 įsakymo Nr. ĮS-2272
 7 priedas

**DUOMENYS APIE NUMERIŲ ŽEMĖS SKLYPAMS, PASTATAMS, JŲ KOMPLEKSAMS AR KORPUSAMS SUTEIKIMĄ, KEITIMĄ AR
 PANAIKINIMĄ**

Seniūnijos pavadinimas	Domeikavos sen.
Gyvenamosios vietovės pavadinimas	Domeikavos k.
Kartografinis pagrindas	Kadastro žemėlapis
Koordinatinių sistema	LKS-94
Adresų koordinatinių nustatymo būdas	Grafinis

Eil. nr.	Unikalus Nr.	Buvusio adreso duomenys			Suteikto adreso duomenys			Adreso koordinatės	
		Gyvenamosios vietovės pavadinimas	Gatvės pavadinimas	Žemės sklypo, kuriame leidžiama pastatų statyba, pastato ar pastatų komplekso Nr. gatvėje ar gyvenamojoje vietovėje	Gatvės pavadinimas	Gatvės pavadinimas	Žemės sklypo, kuriame leidžiama pastatų statyba, pastato ar pastatų komplekso Nr. gatvėje ar gyvenamojoje vietovėje	Korpuso Nr.	X
1.	440030527374 440029324749	Domeikavos k.	4 Mokslo g.	5 7B	7 Mokslo g.	8 7B	9	10	11
2.	440030527396				Mokslo g.	7C		6092528	495821

Dokumentą parengė: Vyr. specialistė RYTĖ VALENTAITĖ



Kauno rajono savivaldybės administracijos direktoriaus
 2014 m. lapkričio 03 d.
 įsakymo Nr. ĮS-2272
 8 priedas

**DUOMENYS APIE NUMERIŲ ŽEMĖS SKLYPAMS, PASTATAMS, JŲ KOMPLEKSAMS AR KORPUSAMS SUTEIKIMĄ, KEITIMĄ AR
 PANAIKINIMĄ**

Seniūnijos pavadinimas	Karmėlavos sen.
Gyvenamosios vietovės pavadinimas	Naujasodžio k.
Kartografinis pagrindas	Kadastro žemėlapis
Koordinatinių sistema	LKS-94
Adresų koordinatinių nustatymo būdas	Grafinis

Eil. nr.	Unikalus Nr.	Buvusio adreso duomenys			Suteikto adreso duomenys			Adreso koordinatės		
		Gyvenamosios vietovės pavadinimas	Gatvės pavadinimas	Žemės sklypo, kuriam leidžiama pastatų statyba, pastato ar pastatų komplekso Nr. gatvėje ar gyvenamojoje vietovėje	Korpuso Nr.	Gatvės pavadinimas	Žemės sklypo, kuriam leidžiama pastatų statyba, pastato ar pastatų komplekso Nr. gatvėje ar gyvenamojoje vietovėje	Korpuso Nr.	X	Y
1	2	3	4	5	6	7	8	9	10	11
1.	523300010214					Politechnikos g.	1B		6090867	497050
2.	523300020167					Politechnikos g.	163A		6090581	497675
3.	523300020168					Politechnikos g.	163B		6090572	497695
4.	523300020169					Politechnikos g.	163C		6090563	497715
5.	523300020097					Politechnikos g.	163D		6090553	497737
6.	(Sklypo plotas 0,0220 ha)					Politechnikos g.	163E		6090544	497753
7.	523300020177					Politechnikos g.	235A		6090482	497869
8.	523300020176					Politechnikos g.	235B		6090489	497848
9.	523300020175					Politechnikos g.	235C		6090500	497827

1	2	3	4	5	6	7	8	9	10	11
10.	523300020174					Politechnikos g.	235D		6090510	497809
11.	523300020173					Politechnikos g.	235E		6090521	497788
12.	523300020172	Naujasodžio k.	Politechnikos g.	201A		Politechnikos g.	235F		6090531	497772
13.	523300020178					Politechnikos g.	237A		6090472	497890
14.	523300020179					Politechnikos g.	247A		6090461	497911
15.	523300020180					Politechnikos g.	249A		6090452	497932
16.	523300020181					Politechnikos g.	249B		6090444	497959
17.	440022057538 523300010205 440022057570 440022057556	Naujasodžio k.	Vytauto g.	7		Vytauto g.	7		6090721	497068

Dokumentą parengė: Vyr. specialistė RYTĖ VALENTAITĖ

Ry

Kauno rajono savivaldybės administracijos direktoriaus

2014 m. lapkričio 03 d.

įsakymo Nr. ĮS-2272

9 priedas

DUOMENYS APIE NUMERIŲ ŽEMĖS SKLYPAMS, PASTATAMS, JŲ KOMPLEKSAMS AR KORPUSAMS SUTEIKIMĄ, KEITIMĄ AR PANAIKINIMĄ

Seniūnijos pavadinimas	Karmėlavos sen.
Gyvenamosios vietovės pavadinimas	Naujasodžio k.
Kartografinis pagrindas	Kadastro žemėlapis
Koordinacijų sistema	LKS-94
Adresų koordinacijų nustatymo būdas	Grafinis

Eil. nr.	Unikalus Nr.	Buvusio adreso duomenys			Suteikto adreso duomenys			Adreso koordinatės			
		Gyvenamosios vietovės pavadinimas	Gatvės pavadinimas	Žemės sklypo, kuriame leidžiama pastatų statyba, pastato ar pastatų komplekso Nr. gatvėje ar gyvenamojoje vietoje	Korpuso Nr.	Gatvės pavadinimas	Žemės sklypo, kuriame leidžiama pastatų statyba, pastato ar pastatų komplekso Nr. gatvėje ar gyvenamojoje vietoje	Korpuso Nr.	X	Y	
1.	523300020166	Naujasodžio k.	4	5	6	7	8	9	10	11	
2.	523300020093	Naujasodžio k.	Politechnikos g.	169	167	Politechnikos g.	163	9	6090593	497655	
	440010046994			165			6090620				4976970
	440010047080										
	440029395931										
440029395986											
3.	523300020060	Naujasodžio k.	Politechnikos g.	165		Politechnikos g.	167		6090661	497691	

1	2	3	4	5	6	7	8	9	10	11
3.	529890553010 529890553021 529890553032 529890553043 529890553054	Naujasodžio k.	Politechnikos g.	165		Politechnikos g.	167		6090661	497690
4.	523300020024 440009749433 440009749455	Naujasodžio k.	Politechnikos g.	163		Politechnikos g.	169		6090689	497713

Dokumentą parengė: Vyr. specialistė RYTĖ VALENTAITĖ



Kauno rajono savivaldybės administracijos direktoriaus
 2014 m. lapkričio 03 d.
 įsakymo Nr. ĮS-2272
 10 priedas

**DUOMENYS APIE NUMERIŲ ŽEMĖS SKLYPAMS, PASTATAMS, JŲ KOMPLEKSAMS AR KORPUSAMS SUTEIKIMĄ, KEITIMĄ AR
 PANAIKINIMĄ**

Seniūnijos pavadinimas	Zapyškio sen.
Gyvenamosios vietovės pavadinimas	Kluoniškių k.
Kartografinis pagrindas	Kadastro žemėlapis
Koordinatų sistema	LKS-94
Adresų koordinatų nustatymo būdas	Grafinis

Eil. nr.	Unikalus Nr.	Buvusio adreso duomenys			Suteikto adreso duomenys			Adreso koordinatės		
		Gyvenamosios vietovės pavadinimas	Gatvės pavadinimas	Žemės sklypo, kuriame leidžiama pastatų statyba, pastato ar pastatų komplekso Nr. gatvėje ar gyvenamojoje vietovėje	Korpuso Nr.	Gatvės pavadinimas	Gatvės pavadinimas	Žemės sklypo, kuriame leidžiama pastatų statyba, pastato ar pastatų komplekso Nr. gatvėje ar gyvenamojoje vietovėje	Korpuso Nr.	X
1.	2	3	4	5	6	7	8	9	10	11
1.	(Sklypo plotas 0,1462 ha) 529300245029 529300245042 529300245072 529300245030	Kluoniškių k.	Bokšto g.	21		Bokšto g.	21		6088540	476633
2.	(Sklypo plotas 0,1165 ha) 529300245061 529300245018					Bokšto g.	21A		6088570	476621

Valentaitė

Dokumentą parengė: Vyr. specialistė RYTĖ VALENTAITĖ

Kauno rajono savivaldybės administracijos direktoriaus
 2014 m. lapkričio 03 d.
 įsakymo Nr. ĮS-2272
 11 priedas

**DUOMENYS APIE NUMERIŲ ŽEMĖS SKLYPAMS, PASTATAMS, JŲ KOMPLEKSAMS AR KORPUSAMS SUTEIKIMĄ, KEITIMĄ AR
 PANAIKINIMĄ**

Seniūnijos pavadinimas	Domeikavos sen.
Gyvenamosios vietovės pavadinimas	Romaškių k.
Kartografinis pagrindas	Kadastro žemėlapis
Koordinacių sistema	LKS-94
Adresų koordinacių nustatymo būdas	Grafinis

Eil. nr.	Unikalus Nr.	Buvusio adreso duomenys			Suteikto adreso duomenys			Adreso koordinatės		
		Gyvenamosios vietovės pavadinimas	Žemės sklypo, kuriame leidžiama pastatų statyba, pastato ar pastatų komplekso Nr. gatvėje ar gyvenamojoje vietovėje	Gatvės pavadinimas	Gatvės pavadinimas	Žemės sklypo, kuriame leidžiama pastatų statyba, pastato ar pastatų komplekso Nr. gatvėje ar gyvenamojoje vietovėje	Korpuso Nr.	X	Y	
1	2	3	4	5	6	7	8	9	10	11
1.	440010391132					Snaigių g.	9		6093165	495534
2.	440011324355					Snaigių g.	11		6093157	495560

Handwritten signature

Dokumentą parengė: Vyr. specialistė RYTĖ VALENTAITĖ