

**KAUNO RAJONO SAVIVALDYBĖS  
ADMINISTRACIJOS DIREKTORIUS**

**ĮSAKYMAS  
DĖL ADRESŲ SUTEIKIMO, KEITIMO IR NAIKINIMO**

2014 m. gruodžio 14 d. Nr. ĮS- 2606  
Kaunas

Vadovaudamasis Lietuvos Respublikos vietos savivaldos įstatymo 6 straipsnio 27 punktu, 29 straipsnio 8 dalies 2 punktu, Lietuvos Respublikos Vyriausybės 2002 m. gruodžio 23 d. nutarimu Nr. 2092 „Dėl Adresų formavimo taisyklių patvirtinimo“, Numerių pastatams, patalpoms ir butams suteikimo, keitimo ir apskaitos tvarkos aprašo, patvirtinto Lietuvos Respublikos vidaus reikalų ministro 2014 m. kovo 13 d. įsakymu Nr. 1V-178 „Dėl Lietuvos Respublikos vidaus reikalų ministro 2011 m. sausio 25 d. įsakymo Nr. 1V-57 „Dėl numerių pastatams, patalpoms ir butams suteikimo, keitimo ir apskaitos tvarkos aprašo ir pavadinimų gatvėms, pastatams, statiniams ir kitiems objektams suteikimo, keitimo ir įtraukimo į apskaitą tvarkos aprašo patvirtinimo“ pakeitimo“, 3 punktu,

suteikiu, keičiu ir naikinuu adresus pagal 1, 2, 3, 4, 5, 6, 7, 8, 9, 10, 11, 12, 13, 14, 15, 16, 17, 18, 19 ir 20 priedus.

Šis įsakymas gali būti skundžiamas Lietuvos Respublikos administracinių bylų teisenos įstatymo nustatyta tvarka.

Administracijos direktorius

Ričardas Pudžvelis

R. Valentaitė  
2014-12-12

Teisės skyriaus vedėjo pavaduotoja,  
vykdanti Teisės skyriaus vedėjo  
funkcijas  
Virginija Guogienė

Kauno rajono savivaldybės  
Administracijos Urbanistikos  
skyriaus vedėjas, savivaldybės  
vyriausias architektas

Marius Tarpas


Kalbos įrašytoja  
Miodušauskienė

Kauno rajono savivaldybės administracijos direktoriaus  
 2014 m. gruodžio 12 d.  
 įsakymo Nr. ĮS-2606  
 1 priedas

**DUOMENYS APIE NUMERIŲ ŽEMĖS SKLYPAMS, PASTATAMS, JŲ KOMPLEKSAMS AR KORPUSAMS SUTEIKIMĄ, KEITIMĄ AR  
 PANAIKINIMĄ**

Seniūnijos pavadinimas	Lapių sen.
Gyvenamosios vietovės pavadinimas	Smiltynų II k.
Kartografinis pagrindas	Kadastro žemėlapis
Koordinatinių sistema	LKS-94
Adresų koordinatijų nustatymo būdas	Grafinis

Eil. nr.	Unikalus Nr.	Buvusio adreso duomenys			Suteikto adreso duomenys			Adreso koordinatės		
		Gyvenamosios vietovės pavadinimas	Gatvės pavadinimas	Žemės sklypo, kuriame leidžiama pastatų statyba, pastato ar pastatų komplekso Nr. gatvėje ar gyvenamojoje vietovėje	Korpuso Nr.	Gatvės pavadinimas	Gatvės Nr.	Žemės sklypo, kuriame leidžiama pastatų statyba, pastato ar pastatų komplekso Nr. gatvėje ar gyvenamojoje vietovėje	Korpuso Nr.	X
1	2	3	4	5	6	7	8	9	X	Y
1.	52400090317					Pamiškės g.	2		10	11
									6095910	503415



Dokumentą parengė: Vyr. specialistė RYTĖ VALENTAITĖ

Kauno rajono savivaldybės administracijos direktoriaus  
2014 m. gruodžio 12 d.  
įsakymo Nr. ĮS-2606  
2 priedas

**DUOMENYS APIE NUMERIŲ ŽEMĖS SKLYPAMS, PASTATAMS, JŲ KOMPLEKSAMS AR KORPUSAMS SUTEIKIMĄ, KEITIMĄ AR  
PANAIKINIMĄ**

Seniūnijos pavadinimas	Gariavos apylinkių sen.
Gyvenamosios vietovės pavadinimas	Ilgakiemio k.
Kartografinis pagrindas	Kadastro žemėlapis
Koordinacių sistema	LKS-94
Adresų koordinacių nustatymo būdas	Grafinis

Eil. nr.	Unikalus Nr.	Buvusio adreso duomenys				Suteikto adreso duomenys				Adreso koordinatės	
		Gyvenamosios vietovės pavadinimas	Gatvės pavadinimas	Žemės sklypo, kuriame leidžiama pastatų statyba, pastato ar pastatų komplekso Nr. gatvėje ar gyvenamojoje vietovėje	Korpuso Nr.	Gyvenamosios vietovės pavadinimas	Gatvės pavadinimas	Žemės sklypo, kuriame leidžiama pastatų statyba, pastato ar pastatų komplekso Nr. gatvėje ar gyvenamojoje vietovėje	Korpuso Nr.	X	Y
1.	2	3	4	5	6	7	8	9	10	11	
1.	440015297926 440002689007 440002689018 440002689038	Ilgakiemio k.	Technikos g.	17		Gervių g.	2		6071639	490999	
2.	526000100165 520010099010 520010099021 520010099032 520010099043 520010099054	Ilgakiemio k.	Pagirių g.	13		Naujakurių g.	2		6070543	492517	
3.	(Sklypo plotas 0,3192 ha)					Strazdų g.	1		6071521	491170	
4.	(Sklypo plotas					Strazdų g.	2		6071516	491202	

1	2	3	4	5	6	7	8	9	10	11
4.	0,2788 ha)					Strazdų g.	2		6071516	491202
5.	(Sklypo plotas 0,3869 ha)					Strazdų g.	3		6071387	491179
6.	(Sklypo plotas 0,3697 ha)					Strazdų g.	4		6071394	491209

Dokumentą parengė: Vyr. specialistė RYTĖ VALENTAITĖ

*Valerijus*


Kauno rajono savivaldybės administracijos direktoriaus  
 2014 m. gruodžio 12 d.  
 įsakymo Nr. ĮS-2606  
 3 priedas

**DUOMENYS APIE NUMERIŲ ŽEMĖS SKLYPAMS, PASTATAMS, JŲ KOMPLEKSAMS AR KORPUSAMS SUTEIKIMĄ, KEITIMĄ AR  
 PANAIKINIMĄ**

Seniūnijos pavadinimas	Garliavos apylinkių sen.
Gyvenamosios vietovės pavadinimas	Ilgakiemio k.
Kartografinis pagrindas	Kadastro žemėlapis
Koordinatinių sistema	LKS-94
Adresų koordinatinių nustatymo būdas	Grafinis

Eil. nr.	Unikalus Nr.	Buvusio adreso duomenys			Suteikto adreso duomenys			Adreso koordinatės		
		Gyvenamosios vietovės pavadinimas	Žemės sklypo, kuriame leidžiama pastatų statyba, pastato ar pastatų komplekso Nr. gatvėje ar gyvenamojoje vietovėje	Korpuso Nr.	Gatvės pavadinimas	Žemės sklypo, kuriame leidžiama pastatų statyba, pastato ar pastatų komplekso Nr. gatvėje ar gyvenamojoje vietovėje	Korpuso Nr.	X	Y	
1	2	3	4	5	6	7	8	9	10	11
1.	440016495693					Pagirių g.	13		6070466	492538

Dokumentą parengė: Vyr. specialistė RYTĖ VALENTAITĖ




Kauno rajono savivaldybės administracijos direktoriaus  
 2014 m. gruodžio 12 d.  
 įsakymo Nr. ĮS-2606  
 4 priedas

**DUOMENYS APIE NUMERIŲ ŽEMĖS SKLYPAMS, PASTATAMS, JŲ KOMPLEKSAMS AR KORPUSAMS SUTEIKIMĄ, KETIMĄ AR  
 PANAIKINIMĄ**

Seniūnijos pavadinimas	Užliedžių sen.
Gyvenamosios vietovės pavadinimas	Giraitės k.
Kartografinis pagrindas	Kadastro žemėlapis
Koordinacijų sistema	LKS-94
Adresų koordinacijų nustatymo būdas	Grafinis

Eil. nr.	Unikalus Nr.	Buvusio adreso duomenys			Suteikto adreso duomenys			Adreso koordinatės		
		Gyvenamosios vietovės pavadinimas	Gatvės pavadinimas	Žemės sklypo, kuriame leidžiama pastatų statyba, komplekso Nr. gatvėje ar gyvenamojoje vietovėje	Korpuso Nr.	Gatvės pavadinimas	Žemės sklypo, kuriame leidžiama pastatų statyba, komplekso Nr. gatvėje ar gyvenamojoje vietovėje	Korpuso Nr.	X	Y
1	2	3	4	5	6	7	8	9	10	11
1.	440030993909 528300060252	Giraitės k.	Ažuolų g.	22		Klevų g.	17A		6090228	491457
2.	440030993910					Klevų g.	17B		6090214	491455
3.	(Sklypo plotas 0,1472 ha)					Klevų g.	27		6089995	491378
4.	(Sklypo plotas 0,1578 ha)					Klevų g.	29		6089973	491365

Dokumentą parengė: Vyr. specialistė RYTĖ VALENTAITĖ



Kauno rajono savivaldybės administracijos direktoriaus  
2014 m. gruodžio 12 d.  
įsakymo Nr. ĮS-2606  
5 priedas

**DUOMENYS APIE NUMERIŲ ŽEMĖS SKLYPAMS, PASTATAMS, JŲ KOMPLEKSAMS AR KORPUSAMS SUTEIKIMĄ, KEITIMĄ AR  
PANAIKINIMĄ**

Seniūnijos pavadinimas	Garliavos apylinkių sen.
Gyvenamosios vietovės pavadinimas	Stanaičių k.
Kartografinis pagrindas	Kadastro žemėlapis
Koordinatinių sistema	LKS-94
Adresų koordinatinių nustatymo būdas	Grafinis

Eil. nr.	Unikalus Nr.	Buvusio adreso duomenys			Suteikto adreso duomenys			Adreso koordinatės		
		Gyvenamosios vietovės pavadinimas	Gatvės pavadinimas	Žemės sklypo, kuriame leidžiama pastatų statyba, pastato ar pastatų komplekso Nr. gatvėje ar gyvenamojoje vietovėje	Korpuso Nr.	Gatvės pavadinimas	Žemės sklypo, kuriame leidžiama pastatų statyba, pastato ar pastatų komplekso Nr. gatvėje ar gyvenamojoje vietovėje	Korpuso Nr.	X	Y
1.	440007309299 440030910513 440030910524	3	4	5	6	7	8	9	10	11
2.	440007309499					Pievų g.	9		6073428	489426
3.	522700030039 440001393271 440001393317 440001393354 440011457831 440026176872 440026176907 440026176830 440026176842	Stanaičių k.	Ukininkų g.	12		Pievų g.	11		6073428	489454
			Ukininkų g.			Ukininkų g.	12		6073330	489570

1	2	3	4	5	6	7	8	9	10	11
3.	440026176894	Stanačių k.	Ūkininkų g.	12		Ūkininkų g.	12		6073330	489570

*Chilceevy*

Dokumentą parengė: Vyr. specialistė RYTĖ VALENTAITĖ




Kauno rajono savivaldybės administracijos direktoriaus  
2014 m. gruodžio 12 d.  
įsakymo Nr. ĮS-2606  
6 priedas

**DUOMENYS APIE NUMERIŲ ŽEMĖS SKLYPAMS, PASTATAMS, JŲ KOMPLEKSAMS AR KORPUSAMS SUTEIKIMĄ, KEITIMĄ AR  
PANAIKINIMĄ**

Semtinijos pavadinimas	Taurakiemio sen.
Gyvenamosios vietovės pavadinimas	Piliunos k.
Kartografinis pagrindas	Kadastro žemėlapis
Koordinacijų sistema	LKS-94
Adresų koordinacijų nustatymo būdas	Grafinis

Eil. nr.	Unikalus Nr.	Buvusio adreso duomenys			Suteikto adreso duomenys			Adreso koordinatės		
		Gyvenamosios vietovės pavadinimas	Žemės sklypo, kuriame leidžiama pastatų statyba, pastato ar pastatų komplekso Nr. gatvėje ar gyvenamojoje vietovėje	Gatvės pavadinimas	Korpuso Nr.	Gatvės pavadinimas	Žemės sklypo, kuriame leidžiama pastatų statyba, pastato ar pastatų komplekso Nr. gatvėje ar gyvenamojoje vietovėje	Korpuso Nr.	X	Y
1	2 (Sklypo plotas 0,2593 ha) 440010297306	3	4	5	6	7	8	9	10	11
						Ežero g.	33		6071730	506761

Dokumentą parengė: Vyr. specialistė RYTĖ VALENTAITĖ




Kauno rajono savivaldybės administracijos direktoriaus  
 2014 m. gruodžio 12 d.  
 įsakymo Nr. ĮS-2606  
 7 priedas

**DUOMENYS APIE NUMERIŲ PATALPOMS IR BUTAMS SUTEIKIMĄ AR KEITIMĄ**

Seniūnijos pavadinimas	Gariavos apylinkių sen.
Gyvenamosios vietovės pavadinimas	Stanaičių k.
Gatvės pavadinimas	Pievų gatvė

Eil. nr.	Unikalūs patalpos, buto Nr.	Buvusio adreso duomenys			Suteikto adreso duomenys		
		Pastato ar pastatų komplekso Nr.	Korpuso Nr.	Patalpos, buto Nr.	Pastato ar pastatų komplekso Nr.	Korpuso Nr.	Patalpos, buto Nr.
1	2	3	4	5	6	7	8
1.	4400309105577011				9		1
2.	4400309105887012				9		2



Dokumentą parengė: RYTĖ VALENTAITĖ

Kauno rajono savivaldybės administracijos direktoriaus  
2014 m. gruodžio 12 d.  
įsakymo Nr. ĮS-2606  
8 priedas

**DUOMENYS APIE NUMERIŲ ŽEMĖS SKLYPAMS, PASTATAMS, JŲ KOMPLEKSAMS AR KORPUSAMS SUTEKIMĄ, KEITIMĄ AR  
PANAIKINIMĄ**

Seniūnijos pavadinimas	Garliavos apylinkių sen.
Gyvenamosios vietovės pavadinimas	Tvarkiškių k.
Kartografinis pagrindas	Kadastro žemėlapis
Koordinacių sistema	LKS-94
Adresų koordinacių nustatymo būdas	Grafinis

Eil. nr.	Unikalus Nr.	Buvusio adreso duomenys			Suteikto adreso duomenys			Adreso koordinatės		
		Gyvenamosios vietovės pavadinimas	Žemės sklypo, kuriame leidžiama pastatų statyba, pastato ar pastatų komplekso Nr. gatvėje ar gyvenamojoje vietovėje	Gatvės pavadinimas	Gatvės pavadinimas	Žemės sklypo, kuriame leidžiama pastatų statyba, pastato ar pastatų komplekso Nr. gatvėje ar gyvenamojoje vietovėje	Korpuso Nr.	X	Y	
1	2	3	4	5	6	7	8	9	10	11
1.	440011272936					Alyvų g.	15		6074742	486629

*Valentaitė*

Dokumentą parengė: Vyr. specialistė RYTĖ VALENTAITĖ

Kauno rajono savivaldybės administracijos direktoriaus  
 2014 m. gruodžio 12 d.  
 įsakymo Nr. ĮS-2606  
 9 priedas

**DUOMENYS APIE NUMERIŲ ŽEMĖS SKLYPAMS, PASTATAMS, JŲ KOMPLEKSAMS AR KORPUSAMS SUTEIKIMĄ, KEITIMĄ AR  
 PANAIKINIMĄ**

Seniūnijos pavadinimas	Akademijos sen.
Gyvenamosios vietovės pavadinimas	Akademijos mstl.
Kartografinis pagrindas	Kadastro žemėlapis
Koordinacių sistema	LKS-94
Adresų koordinacių nustatymo būdas	Grafinis

Eil. nr.	Unikalus Nr.	Buvusio adreso duomenys			Suteikto adreso duomenys			Adreso koordinatės		
		Gyvenamosios vietovės pavadinimas	Gatvės pavadinimas	Žemės sklypo, kuriame leidžiama pastatų statyba, pastato ar pastatų komplekso Nr. gatvėje ar gyvenamojoje vietovėje	Korpuso Nr.	Gatvės pavadinimas	Gatvės pavadinimas	Žemės sklypo, kuriame leidžiama pastatų statyba, pastato ar pastatų komplekso Nr. gatvėje ar gyvenamojoje vietovėje	Korpuso Nr.	X
1	2	3	4	5	6	7	8	9	10	11
1.	440023894711					Liudo Vaitionio g.	7		6085096	487920
2.	(Sklypo plotas 0,1055 ha)					Senolių g.	10		6084945	487736
3.	(Sklypo plotas 0,1167 ha)					Senolių g.	12		6084947	487698
4.	(Sklypo plotas 0,1311 ha)					Senolių g.	14		6084977	487697
5.	(Sklypo plotas 0,1059 ha)					Senolių g.	16		6084977	487738

Dokumentą parengė: Vyr. specialistė RYTĖ VALENTAITĖ *Rytė Valentaitė*

Kauno rajono savivaldybės administracijos direktoriaus  
 2014 m. gruodžio 12 d.  
 įsakymo Nr. JS-2606  
 10 priedas

**DUOMENYS APIE NUMERIŲ PATALPOMS IR BUTAMS SUTEIKIMĄ AR KEITIMĄ**

Seniūnijos pavadinimas	Užliedžių sen.
Gyvenamosios vietovės pavadinimas	Giraitės k.
Gatvės pavadinimas	Klevų gatvė

Eil. nr.	Unikalūs patalpos, buto Nr.	Buvusio adreso duomenys			Suteikto adreso duomenys		
		Pastato ar pastatų komplekso Nr.	Korpuso Nr.	Patalpos, buto Nr.	Pastato ar pastatų komplekso Nr.	Korpuso Nr.	Patalpos, buto Nr.
<b>1</b>	<b>2</b>	<b>3</b>	<b>4</b>	<b>5</b>	<b>6</b>	<b>7</b>	<b>8</b>
1.	4400309939227722				17A		1
2.	4400309939307723				17A		2
3.	4400309939417724				17B		1
4.	4400309939527725				17B		2

*Ryte Valentaitė*

Dokumentą parengė: RYTĖ VALENTAITĖ

Kauno rajono savivaldybės administracijos direktoriaus  
 2014 m. gruodžio 12 d.  
 įsakymo Nr. ĮS-2606  
 11 priedas

**DUOMENYS APIE NUMERIŲ ŽEMĖS SKLYPAMS, PASTATAMS, JŲ KOMPLEKSAMS AR KORPUSAMS SUTEIKIMĄ, KEITIMĄ AR  
 PANAIKINIMĄ**

Seniūnijos pavadinimas	Karmėlavos sen.
Gyvenamosios vietovės pavadinimas	Biruliškių k.
Kartografinis pagrindas	Kadastro žemėlapis
Koordinacijų sistema	LKS-94
Adresų koordinacijų nustatymo būdas	Grafinis

Eil. nr.	Unikalus Nr.	Buvusio adreso duomenys			Suteikto adreso duomenys			Adreso koordinatės		
		Gyvenamosios vietovės pavadinimas	Gatvės pavadinimas	Žemės sklypo, kuriame leidžiama pastatų statyba, pastato ar pastatų komplekso Nr. gatvėje ar gyvenamojoje vietovėje	Korpuso Nr.	Gatvės pavadinimas	Gatvės pavadinimas	Žemės sklypo, kuriame leidžiama pastatų statyba, pastato ar pastatų komplekso Nr. gatvėje ar gyvenamojoje vietovėje	Korpuso Nr.	X
1	2	3	4	5	6	7	8	9	X	Y
1.	523300090395					Kelininkų g.	12		10	11
									6089788	501029

Dokumentą parengė: Vyr. specialistė RYTĖ VALENTAITĖ

*Ryte Valentaite*


Kauno rajono savivaldybės administracijos direktoriaus  
2014 m. gruodžio 12 d.  
įsakymo Nr. ĮS-2606  
12 priedas

**DUOMENYS APIE NUMERIŲ ŽEMĖS SKLYPAMS, PASTATAMS, JŲ KOMPLEKSAMS AR KORPUSAMS SUTEIKIMĄ, KEITIMĄ AR  
PANAIKINIMĄ**

Seniūnijos pavadinimas	Alšėnų sen.
Gyvenamosios vietovės pavadinimas	Digrių k.
Kartografinis pagrindas	Kadastro žemėlapis
Koordinacijų sistema	LKS-94
Adresų koordinacijų nustatymo būdas	Grafinis

Eil. nr.	Unikalus Nr.	Buvusio adreso duomenys			Suteikto adreso duomenys			Adreso koordinatės		
		Gyvenamosios vietovės pavadinimas	Gatvės pavadinimas	Žemės sklypo, kuriame leidžiama pastatų statyba, pastato ar pastatų komplekso Nr. gatvėje ar gyvenamojoje vietovėje	Korpuso Nr.	Gatvės pavadinimas	Gatvės Nr.	Žemės sklypo, kuriame leidžiama pastatų statyba, pastato ar pastatų komplekso Nr. gatvėje ar gyvenamojoje vietovėje	Korpuso Nr.	X
1	2	3	4	5	6	7	8	9	10	11
1.	529310009013 440006962496 440006962528 440006962541 440006962585					Sakalų g.	7		6079720	486735

Dokumentą parengė: Vyr. specialistė RYTĖ VALENTAITĖ



Kauno rajono savivaldybės administracijos direktoriaus  
 2014 m. gruodžio 12 d.  
 įsakymo Nr. ĮS-2606  
 13 priedas

**DUOMENYS APIE NUMERIŲ ŽEMĖS SKLYPAMS, PASTATAMS, JŲ KOMPLEKSAMS AR KORPUSAMS SUTEIKIMĄ, KEITIMĄ AR  
 PANAIKINIMĄ**

Seniūnijos pavadinimas	Garliavos apylinkių sen.
Gyvenamosios vietovės pavadinimas	Ražiškių k.
Kartografinis pagrindas	Kadastro žemėlapis
Koordinacijų sistema	LKS-94
Adresų koordinacijų nustatymo būdas	Grafinis

Eil. nr.	Unikalus Nr.	Buvusio adreso duomenys			Suteikto adreso duomenys			Adreso koordinatės		
		Gyvenamosios vietovės pavadinimas	Žemės sklypo, kuriame leidžiama pastatų statyba, pastato ar pastatų komplekso Nr. gatvėje ar gyvenamojoje vietovėje	Gatvės pavadinimas	Gyvenamosios vietovės pavadinimas	Žemės sklypo, kuriame leidžiama pastatų statyba, pastato ar pastatų komplekso Nr. gatvėje ar gyvenamojoje vietovėje	Gatvės pavadinimas	Korpuso Nr.	X	Y
1	2	3	4	5	6	7	8	9	10	11
1.	440031154651					Rokų pl.	112		6078056	495717

Dokumentą parengė: Vyr. specialistė RYTĖ VALENTAITĖ

*Rytė Valentaitė*




Kauno rajono savivaldybės administracijos direktoriaus  
 2014 m. gruodžio 12 d.  
 įsakymo Nr. ĮS-2606  
 14 priedas

**DUOMENYS APIE NUMERIŲ ŽEMĖS SKLYPAMS, PASTATAMS, JŲ KOMPLEKSAMS AR KORPUSAMS SUTEIKIMĄ, KEITIMĄ AR  
 PANAIKINIMĄ**

Senūnijos pavadinimas	Samylų sen.
Gyvenamosios vietovės pavadinimas	Girionių k.
Kartografinis pagrindas	Kadastro žemėlapis
Koordinacinių sistema	LKS-94
Adresų koordinacijų nustatymo būdas	Grafinis

Eil. nr.	Unikalus Nr.	Buvusio adreso duomenys			Suteikto adreso duomenys			Adreso koordinatės		
		Gyvenamosios vietovės pavadinimas	Gatvės pavadinimas	Žemės sklypo, kuriame leidžiama pastatų statyba, pastato ar pastatų komplekso Nr. gatvėje ar gyvenamojoje vietovėje	Gatvės pavadinimas	Žemės sklypo, kuriame leidžiama pastatų statyba, pastato ar pastatų komplekso Nr. gatvėje ar gyvenamojoje vietovėje	Korpuso Nr.	X	Y	
1	2	3	4	5	6	7	8	9	10	11
1.	440008940876					Šiaurės g.	2		6080709	503756
2.	440001127508 529750519010 529750519030 529750519022					Šiaurės g.	4		6080700	503749

Dokumentą parengė: Vyr. specialistė RYTĖ VALENTAITĖ



Kauno rajono savivaldybės administracijos direktoriaus  
2014 m. gruodžio 12 d.  
įsakymo Nr. ĮS-2606  
15 priedas

**DUOMENYS APIE NUMERIŲ ŽEMĖS SKLYPAMS, PASTATAMS, JŲ KOMPLEKSAMS AR KORPUSAMS SUTEIKIMĄ, KEITIMĄ AR  
PANAIKINIMĄ**

Senitijos pavadinimas	Ringaudų sen.
Gyvenamosios vietovės pavadinimas	Ringaudų k.
Kartografinis pagrindas	Kadastro žemėlapis
Koordinacių sistema	LKS-94
Adresų koordinacių nustatymo būdas	Grafinis

Eil. nr.	Unikalus Nr.	Buvusio adreso duomenys			Suteikto adreso duomenys			Adreso koordinatės		
		Gyvenamosios vietovės pavadinimas	Gatvės pavadinimas	Žemės sklypo, kuriame leidžiama pastatų statyba, pastato ar pastatų komplekso Nr. gatvėje ar gyvenamojoje vietovėje	Korpuso Nr.	Gatvės pavadinimas	Gatvės pavadinimas	Žemės sklypo, kuriame leidžiama pastatų statyba, pastato ar pastatų komplekso Nr. gatvėje ar gyvenamojoje vietovėje	Korpuso Nr.	X
1	2	3	4	5	6	7	8	9	10	11
1.	440010378920 440031264354	Ringaudų k.	Pievų g.	3		Pievų g.	3		6083950	487261
2.	440031264398					Pievų g.	3A		6083948	487269
3.	440031264404					Pievų g.	3B		6083948	487277
4.	440031264410					Pievų g.	3C		6083947	487285
5.	440010379018 440031430012	Ringaudų k.	Pievų g.	5		Pievų g.	5		6083940	487308
6.	440031430001					Pievų g.	5A		6083948	487309
7.	529810166079 529810166035 529810166046 529810166057	Ringaudų k.	Žalgirio g.	7		Žalgirio g.	7		6083802	486985

1	2	3	4	5	6	7	8	9	10	11
7.	529810166013 529810166024 529810166068	Ringaudų k.	Žalgirio g.	7		Žalgirio g.	7		6083802	486985

Dokumentą parengė: Vyr. specialistė RYTĖ VALENTAITĖ

*Valerijus*

Kauno rajono savivaldybės administracijos direktoriaus  
 2014 m. gruodžio 12 d.  
 įsakymo Nr. JS-2606  
 16 priedas

**DUOMENYS APIE NUMERIŲ PATALPOMS IR BUTAMS SUTEIKIMĄ AR KEITIMĄ**

Seniūnijos pavadinimas	Ringaudų sen.
Gyvenamosios vietovės pavadinimas	Ringaudų k.
Gatvės pavadinimas	Pievų gatvė

Eil. nr.	Unikalūs patalpos, buto Nr.	Buvusio adreso duomenys			Suteikto adreso duomenys		
		Pastato ar pastatų komplekso Nr.	Korpuso Nr.	Patalpos, buto Nr.	Pastato ar pastatų komplekso Nr.	Korpuso Nr.	Patalpos, buto Nr.
<b>1</b>	<b>2</b>	<b>3</b>	<b>4</b>	<b>5</b>	<b>6</b>	<b>7</b>	<b>8</b>
1.	4400312644211008				3		1
2.	4400312644321009				3		2
3.	4400312644431010				3B		1
4.	4400312644761011				3B		2
5.	4400314300452116				5A		1
6.	4400314300562117				5A		2

*Valentaitė*

Dokumentą parengė: RYTĖ VALENTAITĖ

Kauno rajono savivaldybės administracijos direktoriaus  
2014 m. gruodžio 12 d.  
įsakymo Nr. ĮS-2606  
17 priedas

**DUOMENYS APIE NUMERIŲ ŽEMĖS SKLYPAMS, PASTATAMS, JŲ KOMPLEKSAMS AR KORPUSAMS SUTEIKIMĄ, KEITIMĄ AR  
PANAIKINIMĄ**

Senūnijos pavadinimas	Kulautuvos sen.
Gyvenamosios vietovės pavadinimas	Kulautuvos mstl.
Kartografinis pagrindas	Kadastro žemėlapis
Koordinacinių sistema	LKS-94
Adresų koordinacinių nustatymo būdas	Grafinis

Eil. nr.	Unikalus Nr.	Buvusio adreso duomenys			Suteikto adreso duomenys			Adreso koordinatės		
		Gyvenamosios vietovės pavadinimas	Gatvės pavadinimas	Žemės sklypo, kuriame leidžiama pastatų statyba, pastato ar pastatų komplekso Nr. gatvėje ar gyvenamojoje vietovėje	Korpuso Nr.	Gatvės pavadinimas	Gatvės pavadinimas	Žemės sklypo, kuriame leidžiama pastatų statyba, pastato ar pastatų komplekso Nr. gatvėje ar gyvenamojoje vietovėje	Korpuso Nr.	X
1	2	3	4	5	6	7	8	9	10	11
1.	529880473014 529880473025					Jiesios g.	4		6088646	478863
2.	(Sklypo plotas 0,0959 ha)					Lauktų g.	1		6090194	476155
3.	523700070040 529890494020	Kulautuvos mstl.	Merkio g.	17		Merkio g.	17		6088740	478375
4.	440003235392 440016336584 440016336595	Kulautuvos mstl.	Mūšos g.	15		Mūšos g.	15		6088785	478472
5.	440017337402					Nemuno g.	5		6089204	477479
6.	440006861468	Kulautuvos mstl.	Lieptų g.	2B		Nemuno g.	7		6089192	477505

1	2	3	4	5	6	7	8	9	10	11
7.	523700070199 529830476016 (Sklypo plotas 0,1127 ha)	Kulautuvos mstl.	Nevežio g.	9		Nevežio g.	9		6088658	478950
8.	(Sklypo plotas 0,0788 ha)					Pienių g.	1		6090218	476184
9.	(Sklypo plotas 0,0870 ha)					Pienių g.	2		6090257	476151
10.	(Sklypo plotas 0,0976 ha)					Pienių g.	3		6090216	476149
11.	440003528385 440003877001 520020468021 (Sklypo plotas 0,1467 ha)	Kulautuvos mstl.	Kranto g.	103A		Raskilos g.	2		6090132	476266
13.	(Sklypo plotas 0,1098 ha)					Smilgų g.	1		6090300	476176
14.						Smilgų g.	3		6090282	476140

Dokumentą parengė: Vyr. specialistė RYTĖ VALENTAITĖ



Kauno rajono savivaldybės administracijos direktoriaus  
2014 m. gruodžio 12 d.  
išakymo Nr. ĮS-2606  
18 priedas

**DUOMENYS APIE NUMERIŲ ŽEMĖS SKLYPAMS, PASTATAMS, JŲ KOMPLEKSAMS AR KORPUSAMS SUTEIKIMĄ, KEITIMĄ AR  
PANAIKINIMĄ**

Seniūnijos pavadinimas	Domeikavos sen.
Gyvenamosios vietovės pavadinimas	Ražių k.
Kartografinis pagrindas	Kadastro žemėlapis
Koordinacijų sistema	LKS-94
Adresų koordinacijų nustatymo būdas	Grafinis

Eil. nr.	Unikalus Nr.	Buvusio adreso duomenys			Suteikto adreso duomenys			Adreso koordinatės		
		Gyvenamosios vietovės pavadinimas	Gatvės pavadinimas	Žemės sklypo, kuriame leidžiama pastatų statyba, pastato ar pastatų komplekso Nr. gatvėje ar gyvenamojoje vietovėje	Korpuso Nr.	Gatvės pavadinimas	Gatvės pavadinimas	Žemės sklypo, kuriame leidžiama pastatų statyba, pastato ar pastatų komplekso Nr. gatvėje ar gyvenamojoje vietovėje	Korpuso Nr.	X
<b>1</b>	<b>2</b>	<b>3</b>	<b>4</b>	<b>5</b>	<b>6</b>	<b>7</b>	<b>8</b>	<b>9</b>	<b>10</b>	<b>11</b>
1.	(Skł. Nr. 784-1-4)					Bijūnų g.	66		6095384	493329
2.	(Skł. Nr. 784-1-3)					Bijūnų g.	68		6095414	493331
3.	(Skł. Nr. 784-1-2)					Elnių g.	2		6095419	493309
4.	(Skł. Nr. 784-1-5)					Elnių g.	4		6095387	493305
5.	(Skł. Nr. 784-1-6)					Elnių g.	6		6095390	493275
6.	(Skł. Nr. 784-1-1)					Elnių g.	8		6095421	493282
7.	(Sklypas Nr. 25)					Harmonijos g.	1		6092962	493249
8.	(Sklypas Nr. 14)					Harmonijos g.	2		6092999	493212
9.	(Sklypas Nr. 24)					Harmonijos g.	3		6092978	493272
10.	(Sklypas Nr. 15)					Harmonijos g.	4		6093015	493231

1	2	3	4	5	6	7	8	9	10	11
11.	(Sklypas Nr. 23)					Harmonijos g.	5		6092993	493290
12.	(Sklypas Nr. 16)					Harmonijos g.	6		6093033	493249
13.	(Sklypas Nr. 22)					Harmonijos g.	7		6093007	493309
14.	(Sklypas Nr. 17)					Harmonijos g.	8		6093048	493269
15.	(Sklypas Nr. 21)					Harmonijos g.	9		6093023	493325
16.	(Sklypas Nr. 18)					Harmonijos g.	10		6093065	493285
17.	(Sklypas Nr. 19)					Kernavės g.	2		6093081	493315
18.	(Sklypas Nr. 20)					Kernavės g.	4		6093048	493349
19.	(Sklypas Nr. 31)					Kernavės g.	6		6093017	493378
20.	(Sklypas Nr. 5)					Rožių g.	39		6093216	493437
21.	521700100277	Ražių k.	Vaidilos g.	2		Vaidilos g.	1		6093139	493508
22.	(Sklypas Nr. 33)					Vaidilos g.	4		6093052	493473
23.	(Sklypas Nr. 34)					Vaidilos g.	6		6093037	493453
24.	(Sklypas Nr. 35)					Vaidilos g.	8		6093024	493434
25.	(Sklypas Nr. 37)					Vaidilos g.	12		6092970	493412
26.	(Sklypas Nr. 38)					Vaidilos g.	14		6092952	493390
27.	(Sklypas Nr. 39)					Vaidilos g.	16		6092935	493372
28.	(Sklypas Nr. 40)					Vaidilos g.	18		6092920	493354
29.	(Sklypas Nr. 41)					Vaidilos g.	20		6092907	493335
30.	(Sklypas Nr. 42)					Vaidilos g.	22		6092891	493316
31.	(Sklypas Nr. 1)					Vytenio g.	1		6093266	493388
32.	(Sklypas Nr. 4)					Vytenio g.	2		6093233	493420
33.	(Sklypas Nr. 2)					Vytenio g.	3		6093249	493362
34.	(Sklypas Nr. 6)					Vytenio g.	4		6093206	493404
35.	(Sklypas Nr. 3)					Vytenio g.	5		6093234	493343
36.	(Sklypas Nr. 7)					Vytenio g.	6		6093190	493383
37.	(Sklypas Nr. 8)					Vytenio g.	8		6093176	493363
38.	(Sklypas Nr. 9)					Vytenio g.	10		6093161	493343
39.	(Sklypas Nr. 10)					Vytenio g.	12		6093146	493321
40.	(Sklypas Nr. 11)					Vytenio g.	14		6093132	493301
41.	(Sklypas Nr. 12)					Vytenio g.	16		6093117	493283



1	2	3	4	5	6	7	8	9	10	11
42.	(Sklypas Nr. 13)					Vytenio g.	18		6093094	493258

*Valentaitė*

Dokumentą parengė: Vyr. specialistė RYTĖ VALENTAITĖ

Kauno rajono savivaldybės administracijos direktoriaus  
 2014 m. gruodžio 12 d.  
 įsakymo Nr. ĮS-2606  
 19 priedas

**DUOMENYS APIB NUMERIŲ ŽEMĖS SKLYPAMS, PASTATAMS, JŲ KOMPLEKSAMS AR KORPUSAMS SUTEIKIMĄ, KEITIMĄ AR  
 PANAIKINIMĄ**

Seniūnijos pavadinimas	Raudondvario sen.
Gyvenamosios vietovės pavadinimas	Didvyrių k.
Kartografinis pagrindas	Kadastro žemėlapis
Koordinacių sistema	LKS-94
Adresų koordinacių nustatymo būdas	Grafinis

Eil. nr.	Unikalus Nr.	Buvusio adreso duomenys			Suteikto adreso duomenys			Adreso koordinatės		
		Gyvenamosios vietovės pavadinimas	Gatvės pavadinimas	Žemės sklypo, kuriame leidžiama pastatų statyba, pastato ar pastatų komplekso Nr. gatvėje ar gyvenamojoje vietovėje	Korpuso Nr.	Gatvės pavadinimas	Žemės sklypo, kuriame leidžiama pastatų statyba, pastato ar pastatų komplekso Nr. gatvėje ar gyvenamojoje vietovėje	Korpuso Nr.	X	Y
1	2	3	4	5	6	7	8	9	10	11
1.	529540074044 529780238020 529780238014					Didvyrių g.	7		6090253	484733
2.	(Sklypo plotas 0,1523 ha)					Didvyrių g.	11		6090349	484741
3.	(Sklypo plotas 0,3195 ha)					Didvyrių g.	66		6091026	484775
4.	(Sklypo plotas 0,2104 ha)					Didvyrių g.	68		6091019	484721
5.	(Sklypo plotas 0,2038 ha)					Didvyrių g.	70		6091049	484717
6.	(Sklypo plotas 0,2131 ha)					Didvyrių g.	72		6091080	484714

1	2	3	4	5	6	7	8	9	10	11
7.	(Sklypo plotas 0,2002 ha)					Didvyrių g.	74		6091112	484706
8.	(Sklypo plotas 0,2035 ha)					Didvyrių g.	76		6091137	484704
9.	(Sklypo plotas 0,2187 ha)					Didvyrių g.	78		6091165	484700
10.	(Sklypo plotas 0,2303 ha)					Didvyrių g.	80		6091196	484697
11.	529810176053 529540074033 529540074011 529540074066 529540074166 (Sklypo plotas 12,1539 ha) 529810176010 529810176064 529810176075 529810176086 529810176020 529810176031 529810176042 529810176097 529810176108 529810176110 529810176120 529810176131 529810176142 529540074133 529540074055 529540074077 529540074088 529540074099 529540074100 529540074111 529540074122 529540074144 529540074155 529540074022	Didvyrių k.	Jurbarko pl.	21		Jurbarko pl.	21		6090129	484327
12.	440024735262	Didvyrių k.	Lomankos g.	17		Kurtinio g.	1		6091309	484287

1	2	3	4	5	6	7	8	9	10	11
13.	440024735320	Didvyrių k.	Lomankos g.	27		Kurtinio g.	2		6091275	484270
14.	440024725488	Didvyrių k.	Lomankos g.	19		Kurtinio g.	3		6091318	484263
15.	440024735295	Didvyrių k.	Lomankos g.	25		Kurtinio g.	4		6091286	484247
16.	(Sklypas Nr. 27)					Kurtinio g.	5		6091332	484237
17.	(Sklypas Nr. 28)					Kurtinio g.	6		6091297	484227
18.	(Sklypas Nr. 26)					Kurtinio g.	7		6091349	484209
19.	(Sklypas Nr. 29)					Kurtinio g.	8		6091310	484204
20.	(Sklypas Nr. 25)					Kurtinio g.	9		6091365	484183
21.	(Sklypas Nr. 30)					Kurtinio g.	10		6091324	484182
22.	(Sklypas Nr. 24)					Kurtinio g.	11		6091380	484158
23.	(Sklypas Nr. 31)					Kurtinio g.	12		6091337	484160
24.	(Sklypas Nr. 32)					Kurtinio g.	14		6091350	484138
25.	440024735195	Didvyrių k.	Lomankos g.	5		Žalvarnio g.	1		6091356	484310
26.	440024735230	Didvyrių k.	Lomankos g.	15		Žalvarnio g.	2		6091326	484295
27.	440024725999	Didvyrių k.	Lomankos g.	7		Žalvarnio g.	3		6091369	484288
28.	440024725899	Didvyrių k.	Lomankos g.	13		Žalvarnio g.	4		6091338	484271
29.	(Sklypas Nr. 19)					Žalvarnio g.	5		6091381	484266
30.	(Sklypas Nr. 20)					Žalvarnio g.	6		6091350	484247
31.	(Sklypas Nr. 18)					Žalvarnio g.	7		6091394	484245
32.	(Sklypas Nr. 21)					Žalvarnio g.	8		6091366	484220
33.	(Sklypas Nr. 17)	Didvyrių k.	Lomankos g.	9		Žalvarnio g.	9		6091408	484221
34.	(Sklypas Nr. 22)	Didvyrių k.	Lomankos g.	11		Žalvarnio g.	10		6091382	484194
35.	(Sklypas Nr. 16)					Žalvarnio g.	11		6091423	484198
36.	(Sklypas Nr. 23)					Žalvarnio g.	12		6091398	484169
37.	(Sklypas Nr. 15)					Žalvarnio g.	13		6091437	484176
38.	(Sklypas Nr. 33)					Žalvarnio g.	14		6091328	484125
39.	(Sklypas Nr. 14)					Žalvarnio g.	15		6091450	484154
40.	(Sklypas Nr. 34)	Didvyrių k.	Lomankos g.	23		Žalvarnio g.	16		6091314	484147
41.	(Sklypas Nr. 13)					Žalvarnio g.	17		6091425	484138
42.	(Sklypas Nr. 35)					Žalvarnio g.	18		6091300	484170
43.	(Sklypas Nr. 12)					Žalvarnio g.	19		6091407	484126

1	2	3	4	5	6	7	8	9	10	11
44.	(Sklypas Nr. 36)					Žalvarnio g.	20		6091286	484193
45.	(Sklypas Nr. 11)					Žalvarnio g.	21		6091390	484115
46.	(Sklypas Nr. 37)					Žalvarnio g.	22		6091273	484215
47.	(Sklypas Nr. 10)					Žalvarnio g.	23		6091372	484104
48.	44002475451	Didvyrių k.	Lomankos g.	31		Žalvarnio g.	24		6091262	484236
49.	(Sklypas Nr. 9)					Žalvarnio g.	25		6091356	484094
50.	44002475332	Didvyrių k.	Lomankos g.	29		Žalvarnio g.	26		6091251	484258
51.	(Sklypas Nr. 8)					Žalvarnio g.	27		6091339	484083
52.	(Sklypas Nr. 7)					Žalvarnio g.	29		6091315	484072
53.	(Sklypas Nr. 6)					Žalvarnio g.	31		6091299	484091
54.	(Sklypas Nr. 5)					Žalvarnio g.	33		6091286	484112
55.	(Sklypas Nr. 4)	Didvyrių k.	Lomankos g.	35		Žalvarnio g.	35		6091274	484133
56.	(Sklypas Nr. 3)					Žalvarnio g.	37		6091262	484153
57.	(Sklypas Nr. 2)					Žalvarnio g.	39		6091248	484174
58.	(Sklypas Nr. 1)					Žalvarnio g.	41		6091236	484196
59.	440024725855	Didvyrių k.	Lomankos g.	37		Žalvarnio g.	43		6091223	484217
60.	440024725533	Didvyrių k.	Lomankos g.	39		Žalvarnio g.	45		6091211	484240
61.		Didvyrių k.	Žvaigždžių g.	1					6090357	484699
62.		Didvyrių k.	Žvaigždžių g.	2					6090386	484286
63.		Didvyrių k.	Žvaigždžių g.	7					6090352	484600

*Valentaitė*


Dokumentą parengė: Vyr. specialistė RYTĖ VALENTAITĖ

Kauno rajono savivaldybės administracijos direktoriaus  
 2014 m. gruodžio 12 d.  
 įsakymo Nr. ĮS-2606  
 20 priedas

**DUOMENYS APIE NUMERIŲ ŽEMĖS SKLYPAMS, PASTATAMS, JŲ KOMPLEKSAMS AR KORPUSAMS SUTEIKIMĄ, KEITIMĄ AR  
 PANAIKINIMĄ**

Seniūnijos pavadinimas	Domeikavos sen.
Gyvenamosios vietovės pavadinimas	Ražių k.
Kartografinis pagrindas	Kadastro žemėlapis
Koordinacijų sistema	LKS-94
Adresų koordinacijų nustatymo būdas	Grafinis

Eil. nr.	Unikalus Nr.	Buvusio adreso duomenys			Suteikto adreso duomenys			Adreso koordinatės		
		Gyvenamosios vietovės pavadinimas	Žemės sklypo, kuriam leidžiama pastatų statyba, pastato ar pastatų komplekso Nr. gatvėje ar gyvenamojoje vietovėje	Korpuso Nr.	Gatvės pavadinimas	Žemės sklypo, kuriam leidžiama pastatų statyba, pastato ar pastatų komplekso Nr. gatvėje ar gyvenamojoje vietovėje	Korpuso Nr.	X	Y	
1	2	3	4	5	6	7	8	9	10	11
1.	(Sklypas Nr. 32)					Vaidilos g.	2		6093071	493487



Dokumentą parengė: Vyr. specialistė RYTĖ VALENTAITĖ