

KAUNO RAJONO SAVIVALDYBĖS ADMINISTRACIJOS DIREKTORIUS

ĮSAKYMAS DĖL ADRESŲ SUTEIKIMO IR KEITIMO

2014 m. gruodžio 23 d. Nr. ĮS- 691
Kaunas

Vadovaudamasis Lietuvos Respublikos vietos savivaldos įstatymo 6 straipsnio 27 punktu, 29 straipsnio 8 dalies 2 punktu, Lietuvos Respublikos Vyriausybės 2002 m. gruodžio 23 d. nutarimu Nr. 2092 „Dėl Adresų formavimo taisyklių patvirtinimo“, Numerių pastatams, patalpoms ir butams suteikimo, keitimo ir apskaitos tvarkos aprašo, patvirtinto Lietuvos Respublikos vidaus reikalų ministro 2014 m. kovo 13 d. įsakymu Nr. 1V-178 „Dėl Lietuvos Respublikos vidaus reikalų ministro 2011 m. sausio 25 d. įsakymo Nr. 1V-57 „Dėl numerių pastatams, patalpoms ir butams suteikimo, keitimo ir apskaitos tvarkos aprašo ir pavadinimų gatvėms, pastatams, statiniams ir kitiems objektams suteikimo, keitimo ir įtraukimo į apskaitą tvarkos aprašo patvirtinimo“ pakeitimo“, 3 punktu,

s u t e i k i u ir k e i č i u adresus pagal 1, 2, 3, 4, 5, 6, 7, 8, 9, 10, 11, 12, 13, 14, 15 ir 16 priedus.

Šis įsakymas gali būti skundžiamas Lietuvos Respublikos administracinių bylų teisenos įstatymo nustatyta tvarka.

Administracijos direktorius

Ričardas Pudžvelis

Parengė
R. Valentaite
2014-12-23

Kauno rajono savivaldybės
Administracijos Urbanistikos
Skyriaus vedėjas, Savivaldybės
vyriausias architektas
Marius Torrau
Teisės skyriaus vedėjo pavaduotoja,
vykdanči Teisės skyriaus vedėjo
funkcijas
Virginija Guogienė

Kalbos įvairkytoja
Nijolė
Miodušauskienė

Kauno rajono savivaldybės administracijos direktoriaus
 2014 m. gruodžio 23 d.
 įsakymo Nr. ĮS-2691
 1 priedas

**DUOMENYS APIE NUMERIŲ ŽEMĖS SKLYPAMS, PASTATAMS, JŲ KOMPLEKSAMS AR KORPUSAMS SUTEIKIMĄ, KEITIMĄ AR
 PANAIKINIMĄ**

Seniūnijos pavadinimas	Gariavos apylinkių sen.
Gyvenamosios vietovės pavadinimas	Tvarkiškių k.
Kartografinis pagrindas	Kadastro žemėlapis
Koordinatų sistema	LKS-94
Adresų koordinatų nustatymo būdas	Grafinis

Eil. nr.	Unikalus Nr.	Buvusio adreso duomenys			Suteikto adreso duomenys			Adreso koordinatės	
		Gyvenamosios vietovės pavadinimas	Gatvės pavadinimas	Žemės sklypo, kuriame leidžiama pastatų statyba, pastato ar pastatų komplekso Nr. gatvėje ar gyvenamojoje vietovėje	Gatvės pavadinimas	Gatvės pavadinimas	Žemės sklypo, kuriame leidžiama pastatų statyba, pastato ar pastatų komplekso Nr. gatvėje ar gyvenamojoje vietovėje	Korpuso Nr.	X
1.	522700010028 440022658220 440022658251 440022658273 440022658208 440022658240	3	4	5	7	8	9	10	11
			Drebulių g.			14		6075287	484800

Dokumentą parengė: Vyr. specialistė RYTĖ VALENTAITĖ



Kauno rajono savivaldybės administracijos direktoriaus
 2014 m. gruodžio 23 d.
 įsakymo Nr. ĮS-2691
 2 priedas

**DUOMENYS APIE NUMERIŲ ŽEMĖS SKLYPAMS, PASTATAMS, JŲ KOMPLEKSAMS AR KORPUSAMS SUTEIKIMĄ, KEITIMĄ AR
 PANAIKINIMĄ**

Seniūnijos pavadinimas	Gariavos apylinkių sen.
Gyvenamosios vietovės pavadinimas	Ilgakiemio k.
Kartografinis pagrindas	Kadastro žemėlapis
Koordinatų sistema	LKS-94
Adresų koordinatų nustatymo būdas	Grafinis

Eil. nr.	Unikalus Nr.	Buvusio adreso duomenys			Suteikto adreso duomenys			Adreso koordinatės		
		Gyvenamosios vietovės pavadinimas	Gatvės pavadinimas	Žemės sklypo, kuriame leidžiama pastatų statyba, pastato ar pastatų komplekso Nr. gatvėje ar gyvenamojoje vietovėje	Korpuso Nr.	Gatvės pavadinimas	Žemės sklypo, kuriame leidžiama pastatų statyba, pastato ar pastatų komplekso Nr. gatvėje ar gyvenamojoje vietovėje	Korpuso Nr.	X	Y
1.	526000110177	Ilgakiemio k.	Technikos g.	19	6	Gervių g.	1	10	6071631	490937
2.	440020771148 440020143468 440020143448 440020143426 440020143470	Ilgakiemio k.	Pagirių g.	15	6	Naujakurių g.	4	10	6070585	492513
3.	440020046333 440020046300 440020502614 440020046355	Ilgakiemio k.	Pagirių g.	17	6	Naujakurių g.	6	10	6070620	492495
4.	440000623778 440000663285 440000663330	Ilgakiemio k.	Pagirių g.	19	6	Naujakurių g.	8	11	6070633	492471

1	2	3	4	5	6	7	8	9	10	11
5.	529240019052 529240019063 529240019074 529240019096 526000100035 529240019010 529240019024 529240019030 529240019041 529240019085	Ilgakiemio k.	Pagirių g.	21		Naujakiurių g.	10		6070658	492447
6.	44003616186 440011203659 440018390394 440025607778	Ilgakiemio k.	Sūduvos g.	1		Sūduvos g.	1		6070712	492323
7.	(Sklypo plotas apie 0,0607 ha) 440009460986					Šlapakšnos tak.	6		6070828	492437

Dokumentą parengė: Vyr. specialistė RYTĖ VALENTAITĖ

Kauno rajono savivaldybės administracijos direktoriaus
 2014 m. gruodžio 23 d.
 įsakymo Nr. ĮS-2691
 3 priedas

**DUOMENYS APIE NUMERIŲ ŽEMĖS SKLYPAMS, PASTATAMS, JŲ KOMPLEKSAMS AR KORPUSAMS SUTEIKIMĄ, KEITIMĄ AR
 PANAIKINIMĄ**

Seniūnijos pavadinimas	Domeikavos sen.
Gyvenamosios vietovės pavadinimas	Ražių k.
Kartografinis pagrindas	Kadastro žemėlapis
Koordinacijų sistema	LKS-94
Adresų koordinacijų nustatymo būdas	Grafinis

Eil. nr.	Unikalus Nr.	Buvusio adreso duomenys			Suteikto adreso duomenys			Adreso koordinatės		
		Gyvenamosios vietovės pavadinimas	Gatvės pavadinimas	Žemės sklypo, kuriame leidžiama pastatų statyba, pastato ar pastatų komplekso Nr. gatvėje ar gyvenamojoje vietovėje	Korpuso Nr.	Gatvės pavadinimas	Gatvės pavadinimas	Žemės sklypo, kuriame leidžiama pastatų statyba, pastato ar pastatų komplekso Nr. gatvėje ar gyvenamojoje vietovėje	Korpuso Nr.	X
1	2	3	4	5	6	7	8	9	10	11
1.	440015339227					Lelijų g.	19		6093172	493727
2.	(Sklypas Nr. 30)					Vaidilos g.	13		6092992	493352
3.	(Sklypas Nr. 29)					Vaidilos g.	15		6092977	493333
4.	(Sklypas Nr. 28)					Vaidilos g.	17		6092962	493317
5.	(Sklypas Nr. 27)					Vaidilos g.	19		6092946	493300
6.	(Sklypas Nr. 26)					Vaidilos g.	21		6092932	493282

Dokumentą parengė: Vyr. specialistė RYTĖ VALENTAITĖ



Kauno rajono savivaldybės administracijos direktoriaus
2014 m. gruodžio 23 d.
įsakymo Nr. ĮS-2691
4 priedas

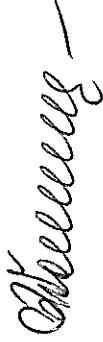
**DUOMENYS APIE NUMERIŲ ŽEMĖS SKLYPAMS, PASTATAMS, JŲ KOMPLEKSAMS AR KORPUSAMS SUTEIKIMĄ, KEITIMĄ AR
PANAIKINIMĄ**

Seniūnijos pavadinimas	Domeikavos sen.
Gyvenamosios vietovės pavadinimas	Eigirgalos k.
Kartografinis pagrindas	Kadastro žemėlapis
Koordinatų sistema	LKS-94
Adresų koordinatų nustatymo būdas	Grafinis

Eil. nr.	Unikalus Nr.	Buvusio adreso duomenys				Suteikto adreso duomenys				Adreso koordinatės	
		Gyvenamosios vietovės pavadinimas	Gatvės pavadinimas	Žemės sklypo, kuriame leidžiama pastatų statyba, pastato ar pastatų komplekso Nr. gatvėje ar gyvenamojoje vietovėje	Korpuso Nr.	Gatvės pavadinimas	Gatvės pavadinimas	Žemės sklypo, kuriame leidžiama pastatų statyba, pastato ar pastatų komplekso Nr. gatvėje ar gyvenamojoje vietovėje	Korpuso Nr.	X	Y
1	2	3	4	5	6	7	8	9	10	11	
1.	(Sklypas Nr. 17)					Girininkijos g.	3		6095874	495308	
2.	(Sklypas Nr. 18)					Girininkijos g.	5		6095838	495318	
3.	44009387897					Girininkijos g.	24		6095967	495327	
4.	(Sklypas Nr. 10)					Inkilių g.	1		6095853	495219	
5.	(Sklypas Nr. 15)					Inkilių g.	2		6095862	495272	
6.	(Sklypas Nr. 11)					Inkilių g.	3		6095834	495239	
7.	(Sklypas Nr. 14)					Inkilių g.	4		6095818	495290	
8.	(Sklypas Nr. 9)					Inkilių g.	5		6095819	495212	
9.	(Sklypas Nr. 12)					Inkilių g.	6		6095798	495266	
10.	(Sklypas Nr. 6)					Inkilių g.	7		6095801	495184	

1	2	3	4	5	6	7	8	9	10	11
11.	(Sklypas Nr. 8)					Inkių g.	8		6095776	495234
12.	(Sklypas Nr. 7)					Inkių g.	10		6095756	495198
13.	(Sklypas Nr. 2)					Meletos g.	2		6095753	495134
14.	(Sklypas Nr. 5)					Meletos g.	4		6095765	495161
15.	(Sklypas Nr. 4)					Meletos g.	6		6095729	495171
16.	(Sklypas Nr. 3)					Meletos g.	8		6095714	495141
17.	44009387764					Meletos g.	9		6095707	495088

Dokumentą parengė: Vyr. specialistė RYTĖ VALENTAITĖ



Kauno rajono savivaldybės administracijos direktoriaus
2014 m. gruodžio 23 d.
įsakymo Nr. ĮS-2691
5 priedas

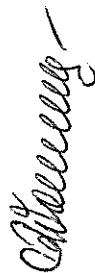
DUOMENYS APIE NUMERIŲ ŽEMĖS SKLYPAMS, PASTATAMS, JŲ KOMPLEKSAMS AR KORPUSAMS SUTEIKIMĄ, KEITIMĄ AR PANAIKINIMĄ

Seniūnijos pavadinimas	Taurakiemio sen.
Gyvenamosios vietovės pavadinimas	Piliuonos k.
Kartografinis pagrindas	Kadastro žemėlapis
Koordinacijų sistema	LKS-94
Adresų koordinacijų nustatymo būdas	Grafinis

Eil. nr.	Unikalus Nr.	Buvusio adreso duomenys			Suteikto adreso duomenys			Adreso koordinatės		
		Gyvenamosios vietovės pavadinimas	Gatvės pavadinimas	Žemės sklypo, kuriame leidžiama pastatų statyba, pastato ar pastatų komplekso Nr. gatvėje ar gyvenamojoje vietovėje	Korpuso Nr.	Gatvės pavadinimas	Gatvės sklypo, kuriame leidžiama pastatų statyba, pastato ar pastatų komplekso Nr. gatvėje ar gyvenamojoje vietovėje	Korpuso Nr.	X	Y
1	2	3	4	5	6	7	8	9	10	11
1.	(Sklypo plotas 0,1292 ha)	Piliuonos k.	Nemuno g.	5		Draustinio g.	1		6074078	507491
2.	(Sklypo plotas 0,0883 ha)	Piliuonos k.	Nemuno g.	5R		Draustinio g.	2		6074094	507526
3.	(Sklypo plotas 0,1046 ha)	Piliuonos k.	Nemuno g.	5A		Draustinio g.	3		6074048	507530
4.	(Sklypo plotas 0,0916 ha)	Piliuonos k.	Nemuno g.	5P		Draustinio g.	4		6074071	507556
5.	(Sklypo plotas 0,1013 ha)	Piliuonos k.	Nemuno g.	5B		Draustinio g.	5		6074020	507567
6.	(Sklypo plotas 0,0991 ha)	Piliuonos k.	Nemuno g.	5N		Draustinio g.	6		6074047	507587

1	2	3	4	5	6	7	8	9	10	11
7.	(Sklypo plotas 0,0964 ha)	Piliuonos k.	Nemuno g.	5C		Draustinio g.	7		6073997	507599
8.	(Sklypo plotas 0,0965 ha)	Piliuonos k.	Nemuno g.	5M		Draustinio g.	8		6074023	507619
9.	(Sklypo plotas 0,0966 ha)	Piliuonos k.	Nemuno g.	5D		Draustinio g.	9		6073973	507629
10.	(Sklypo plotas 0,0963 ha)	Piliuonos k.	Nemuno g.	5L		Draustinio g.	10		6073999	507651
11.	(Sklypo plotas 0,0967 ha)	Piliuonos k.	Nemuno g.	5E		Draustinio g.	11		6073949	507661
12.	(Sklypo plotas 0,0962 ha)	Piliuonos k.	Nemuno g.	5K		Draustinio g.	12		6073976	507683
13.	(Sklypo plotas 0,0951 ha)	Piliuonos k.	Nemuno g.	5F		Draustinio g.	13		6073926	507693
14.	(Sklypo plotas 0,0945 ha)	Piliuonos k.	Nemuno g.	5J		Draustinio g.	14		6073954	507713
15.	(Sklypo plotas 0,2187 ha)	Piliuonos k.	Nemuno g.	5G		Draustinio g.	15		6073893	507740
16.	(Sklypo plotas 0,2263 ha)	Piliuonos k.	Nemuno g.	5H		Draustinio g.	16		6073916	507760

Dokumentą parengė: Vyr. specialistė RYTĖ VALENTAITĖ



Kauno rajono savivaldybės administracijos direktoriaus
 2014 m. gruodžio 23 d.
 įsakymo Nr. ĮS-2691
 6 priedas

**DUOMENYS APIE NUMERIŲ ŽEMĖS SKLYPAMS, PASTATAMS, JŲ KOMPLEKSAMS AR KORPUSAMS SUTEIKIMĄ, KEITIMĄ AR
 PANAIKINIMĄ**

Seniūnijos pavadinimas	Alšėnų sen.
Gyvenamosios vietovės pavadinimas	Bijūnų k.
Kartografinis pagrindas	Kadastro žemėlapis
Koordinatų sistema	LKS-94
Adresų koordinatų nustatymo būdas	Grafinis

Eil. nr.	Unikalus Nr.	Buvusio adreso duomenys				Suteikto adreso duomenys				Adreso koordinatės	
		Gyvenamosios vietovės pavadinimas	Gatvės pavadinimas	Žemės sklypo, kuriame leidžiama pastatų statyba, pastato ar pastatų komplekso Nr. gatvėje ar gyvenamojoje vietovėje	Korpuso Nr.	Gatvės pavadinimas	Gatvės pavadinimas	Žemės sklypo, kuriame leidžiama pastatų statyba, pastato ar pastatų komplekso Nr. gatvėje ar gyvenamojoje vietovėje	Korpuso Nr.	X	Y
1.	440008111722 440002952598 440002952578 440002952689 440002952834 440002952867 440002952496 440002952623 440002952745 440002952712 440002952523 440002952556 440002952778	3	4	5	6	7	8	9	10	11	487621
			Mikalinavos g.	8					6076120		

1	2	3	4	5	6	7	8	9	10	11
I.	440002952534 440002952656 440002952790 529830041015					Mikalinos g.	8		6076120	487621

Dokumentą parengė: Vyr. specialistė RYTĖ VALENTAITĖ *Ryte*

Kauno rajono savivaldybės administracijos direktoriaus
 2014 m. gruodžio 23 d.
 įsakymo Nr. ĮS-2691
 7 priedas

**DUOMENYS APIE NUMERIŲ ŽEMĖS SKLYPAMS, PASTATAMS, JŲ KOMPLEKSAMS AR KORPUSAMS SUTEIKIMĄ, KEITIMĄ AR
 PANAIKINIMĄ**

Seniūnijos pavadinimas	Alšėnų sen.
Gyvenamosios vietovės pavadinimas	Alšėnų k.
Kartografinis pagrindas	Kadastro žemėlapis
Koordinacių sistema	LKS-94
Adresų koordinacių nustatymo būdas	Grafinis

Eil. nr.	Unikalus Nr.	Buvusio adreso duomenys			Suteikto adreso duomenys			Adreso koordinatės		
		Gyvenamosios vietovės pavadinimas	Žemės sklypo, kuriame leidžiama pastatų statyba, pastato ar pastatų komplekso Nr. gatvėje ar gyvenamojoje vietovėje	Gatvės pavadinimas	Korpuso Nr.	Gatvės pavadinimas	Žemės sklypo, kuriame leidžiama pastatų statyba, pastato ar pastatų komplekso Nr. gatvėje ar gyvenamojoje vietovėje	Korpuso Nr.	X	Y
1	2	3	4	5	6	7	8	9	10	11
1.	529360019043 440015963158					Alšėnų g.	99		6079265	487993



Dokumentą parengė: Vyr. specialistė RYTĖ VALENTAITĖ

Kauno rajono savivaldybės administracijos direktoriaus
 2014 m. gruodžio 23 d.
 įsakymo Nr. ĮS-2691
 8 priedas

**DUOMENYS APIE NUMERIŲ ŽEMĖS SKLYPAMS, PASTATAMS, JŲ KOMPLEKSAMS AR KORPUSAMS SUTEIKIMĄ, KEITIMĄ AR
 PANAIKINIMĄ**

Seniūnijos pavadinimas	Karmėlavos sen.
Gyvenamosios vietovės pavadinimas	Ramučių k.
Kartografinis pagrindas	Kadastro žemėlapis
Koordinatų sistema	LKS-94
Adresų koordinatų nustatymo būdas	Grafinis

Eil. nr.	Unikalus Nr.	Buvusio adreso duomenys			Suteikto adreso duomenys			Adreso koordinatės		
		Gyvenamosios vietovės pavadinimas	Gatvės pavadinimas	Žemės sklypo, kuriame leidžiama pastatų statyba, pastato ar pastatų komplekso Nr. gatvėje ar gyvenamojoje vietovėje	Korpuso Nr.	Gatvės pavadinimas	Gatvės pavadinimas	Žemės sklypo, kuriame leidžiama pastatų statyba, pastato ar pastatų komplekso Nr. gatvėje ar gyvenamojoje vietovėje	Korpuso Nr.	X
1	2	3	4	5	6	7	8	9	10	11
1.	523300090432 520020506011 520020506022	Ramučių k.	Liepų g.	63		Liepų g.	63		6089953	501713
2.	440027798858 440029260654	Ramučių k.	Liepų g.	65		Liepų g.	65		6089940	501695
3.	(Sklypo plotas 0,0922 ha) 440017600805 440020748632	Ramučių k.	Liepų g.	67		Liepų g.	67		6089911	501667
4.	(Sklypo plotas 0,0909 ha) 440015999787	Ramučių k.	Miglės g.	5		Miglės g.	5		6090615	502286
5.	(Sklypo plotas					Miglės g.	5A		6090589	502282

1	2	3	4	5	6	7	8	9	10	11
5.	0,0998 ha)					Miglės g.	5A		6090589	502282
6.	440004550947 440002779050 523300110537 (Sklypo plotas 0,0678 ha)	Ramučių k.	Miglės g.	13		Miglės g.	13		6090638	502363
7.						Zversos g.	25		6089895	501649

Chelley


Dokumentą parengė: Vyr. specialistė RYTĖ VALENTAITĖ

Kauno rajono savivaldybės administracijos direktoriaus
 2014 m. gruodžio 23 d.
 įsakymo Nr. ĮS-2691
 9 priedas

**DUOMENYS APIE NUMERIŲ ŽEMĖS SKLYPAMS, PASTATAMS, JŲ KOMPLEKSAMS AR KORPUSAMS SUTEIKIMĄ, KEITIMĄ AR
 PANAIKINIMĄ**

Seniūnijos pavadinimas	Raudondvario sen.
Gyvenamosios vietovės pavadinimas	Šilelio k.
Kartografinis pagrindas	Kadastro žemėlapis
Koordinacijų sistema	LKS-94
Adresų koordinacijų nustatymo būdas	Grafinis

Eil. nr.	Unikalus Nr.	Buvusio adreso duomenys				Suteikto adreso duomenys				Adreso koordinatės		
		Gyvenamosios vietovės pavadinimas	Gatvės pavadinimas	Žemės sklypo, kuriame leidžiama pastatų statyba, komplekso Nr. gatvėje ar gyvenamojoje vietovėje	Korpuso Nr.	Gatvės pavadinimas	Žemės sklypo, kuriame leidžiama pastatų statyba, komplekso Nr. gatvėje ar gyvenamojoje vietovėje	Korpuso Nr.	X	Y		
1	2	3	4	5	6	7	8	9	10	11		
1.	(Sklypo plotas 0,1891 ha)					Vlado Dautarto g.	6		6088706	484216		
2.	(Sklypo plotas 0,2648 ha)					Vlado Dautarto g.		6A	6088769	484219		
3.	(Sklypo plotas 0,1161 ha)					Vlado Dautarto g.		10	6088730	484286		
4.	44006941219 44007206488 529390089020 527000100109	Šilelio k.	Vlado Dautarto g.	15A		Vlado Dautarto g.		15A	6088579	484189		

Dokumentą parengė: Vyr. specialistė RYTĖ VALENTAITĖ 

Kauno rajono savivaldybės administracijos direktoriaus
2014 m. gruodžio 23 d.
įsakymo Nr. ĮS-2691
10 priedas

**DUOMENYS APIE NUMERIŲ ŽEMĖS SKLYPAMS, PASTATAMS, JŲ KOMPLEKSAMS AR KORPUSAMS SUTEIKIMĄ, KEITIMĄ AR
PANAIKINIMĄ**

Seniūnijos pavadinimas	Garliavos sen.
Gyvenamosios vietovės pavadinimas	Garliavos m.
Kartografinis pagrindas	Kadastro žemėlapis
Koordinacijų sistema	LKS-94
Adresų koordinacijų nustatymo būdas	Grafinis

Eil. nr.	Unikalus Nr.	Buvusio adreso duomenys			Suteikto adreso duomenys			Adreso koordinatės		
		Gyvenamosios vietovės pavadinimas	Gatvės pavadinimas	Žemės sklypo, kuriame leidžiama pastatų statyba, pastato ar pastatų komplekso Nr. gatvėje ar gyvenamojoje vietovėje	Korpuso Nr.	Gyvenamosios vietovės pavadinimas	Gatvės pavadinimas	Žemės sklypo, kuriame leidžiama pastatų statyba, pastato ar pastatų komplekso Nr. gatvėje ar gyvenamojoje vietovėje	Korpuso Nr.	X
1.	(Sklypo plotas 0,0971 ha) 529760046011 529760046022 529760046033 529760046044 529760046077	Garliavos m.	4 Kęstučio g.	5 35	6	7 Kęstučio g.	8 35	9	10 6075872	11 492426
2.	(Sklypo plotas 0,0746 ha) 529760046055 529760046066	Garliavos m.	4 Kęstučio g.	5 35A		7 Kęstučio g.	8 35A		9 6075903	11 492431
3.	(Sklypo plotas 0,0450 ha)					7 S. Lozoraičio g.	8 28		9 6077065	11 492328

1	2	3	4	5	6	7	8	9	10	11
3.	440017268512 440030369496					S. Lozoraičio g.	28		6077065	492328
4.	52300090024 529650069053 529650069018 529650069020 529650069031 529650069042	Garliavos m.	Tulpių g.	12		Tulpių g.	12		6076809	492073
5.	529610050020 529610050030 529610050052 440016241611 440016074078 440028962472	Garliavos m.	Tulpių g.	15A		Tulpių g.	15A		6076837	492205

Valerijus

Dokumentą parengė: Vyr. specialistė RYTĖ VALENTAITĖ

Kauno rajono savivaldybės administracijos direktoriaus
2014 m. gruodžio 23 d.
įsakymo Nr. ĮS-2691
11 priedas

DUOMENYS APIE NUMERIŲ ŽEMĖS SKLYPAMS, PASTATAMS, JŲ KOMPLEKSAMS AR KORPUSAMS SUTEIKIMĄ, KEITIMĄ AR PANAIKINIMĄ

Seninės pavadinimas	Ringaudų sen.
Gyvenamosios vietovės pavadinimas	Bajorų k.
Kartografinis pagrindas	Kadastro žemėlapis
Koordinacijų sistema	LKS-94
Adresų koordinacijų nustatymo būdas	Grafinis

Eil. nr.	Unikalus Nr.	Buvusio adreso duomenys			Suteikto adreso duomenys			Adreso koordinatės		
		Gyvenamosios vietovės pavadinimas	Gatvės pavadinimas	Žemės sklypo, kuriame leidžiama pastatų statyba, pastato ar pastatų komplekso Nr. gatvėje ar gyvenamojoje vietovėje	Korpuso Nr.	Gatvės pavadinimas	Gatvės pavadinimas	Žemės sklypo, kuriame leidžiama pastatų statyba, pastato ar pastatų komplekso Nr. gatvėje ar gyvenamojoje vietovėje	Korpuso Nr.	X
1	2	3	4	5	6	7	8	9	10	11
1.	440010526168					Bajorų g.	12		6081728	486521
2.	440020920727 440020920758 440020920738 440020920760 525000130044					Bajorų g.	14		6081734	486581
3.	440021104865	Bajorų k.	Bajorų g.	16		Bajorų g.	16		6081657	486538
4.	440009090460 529940255010 529940255021 529940255032 529940255043					Lauko tak.	8		6082124	487383

1	2	3	4	5	6	7	8	9	10	11
4.	5299402.5054					Lauko tak.	8		6082124	487383

Valentaitė

Dokumentą parengė: Vyr. specialistė RYTĖ VALENTAITĖ


Kauno rajono savivaldybės administracijos direktoriaus
 2014 m. gruodžio 23 d.
 įsakymo Nr. ĮS-2691
 12 priedas

**DUOMENYS APIE NUMERIŲ ŽEMĖS SKLYPAMS, PASTATAMS, JŲ KOMPLEKSAMS AR KORPUSAMS SUTEIKIMĄ, KEITIMĄ AR
 PANAIKINIMĄ**

Seniūnijos pavadinimas	Lapių sen.
Gyvenamosios vietovės pavadinimas	Drąseikių k.
Kartografinis pagrindas	Kadastro žemėlapis
Koordinacių sistema	LKS-94
Adresų koordinacių nustatymo būdas	Grafinis

Eil. nr.	Unikalus Nr.	Buvusio adreso duomenys			Suteikto adreso duomenys			Adreso koordinatės		
		Gyvenamosios vietovės pavadinimas	Gatvės pavadinimas	Žemės sklypo, kuriame leidžiama pastato ar pastatų komplekso Nr. gatvėje ar gyvenamojoje vietovėje	Korpuso Nr.	Gatvės pavadinimas	Gatvės pavadinimas	Žemės sklypo, kuriame leidžiama pastatų statyba, pastato ar pastatų komplekso Nr. gatvėje ar gyvenamojoje vietovėje	Korpuso Nr.	X
1	440005464512 440031542297	3	4	5	6	7	8	9	10	11
						Snieguolių g.	16		6096123	505322

Dokumentą parengė: Vyr. specialistė RYTĖ VALENTAITĖ



Kauno rajono savivaldybės administracijos direktoriaus
 2014 m. gruodžio 23 d.
 įsakymo Nr. ĮS-2691
 13 priedas

**DUOMENYS APIE NUMERIŲ ŽEMĖS SKLYPAMS, PASTATAMS, JŲ KOMPLEKSAMS AR KORPUSAMS SUTEIKIMĄ, KEITIMĄ AR
 PANAIKINIMĄ**

Seniūnijos pavadinimas	Raudondvario sen.
Gyvenamosios vietovės pavadinimas	Didvyrių k.
Kartografinis pagrindas	Kadastro žemėlapis
Koordinacių sistema	LKS-94
Adresų koordinacių nustatymo būdas	Grafinis

Eil. nr.	Unikalus Nr.	Buvusio adreso duomenys			Suteikto adreso duomenys			Adreso koordinatės		
		Gyvenamosios vietovės pavadinimas	Gatvės pavadinimas	Žemės sklypo, kuriame leidžiama pastatų statyba, pastato ar pastatų komplekso Nr. gatvėje ar gyvenamojoje vietovėje	Korpuso Nr.	Gatvės pavadinimas	Gatvės pavadinimas	Žemės sklypo, kuriame leidžiama pastatų statyba, pastato ar pastatų komplekso Nr. gatvėje ar gyvenamojoje vietovėje	Korpuso Nr.	X
1.	2 529620209014 529620209030 529620209074 529620209085 529620209041 529620209096 527000080125 529620209028 529620209052 529620209063	Raudondvario k.	4 Didvyrių g.	5 5	6 6	7 Didvyrių g.	8 5	9 9	10 6090177	11 484730
2.	529680317022 527000080171 529680317033	Raudondvario k.	Didvyrių g.	9		Didvyrių g.	9		6090293	484732

1	2	3	4	5	6	7	8	9	10	11
2.	529680317011	Randondvario k.	Didvyrių g.	9		Didvyrių g.	9		6090293	484732
3.	529750335043 529750335054 529750335021 529750335065 529750335032 440021166249	Randondvario k.	Didvyrių g.	17		Didvyrių g.	17		6090459	484726
4.	440006846564 529750335010 529750335076 440021168310	Randondvario k.	Didvyrių g.	19		Didvyrių g.	19		6090503	484741
5.	52700080233 529870322013 440011769928	Randondvario k.	Didvyrių g.	21		Didvyrių g.	21		6090491	484641
6.	440011769928								6090580	484739
7.	52700080177 529590270025 529590270036 529590270047 529590270058 529590270069 529590270078 529590270080 529590270090 529590270014	Randondvario k.	Didvyrių g.	39		Didvyrių g.	23 39		6090722	484594

Dokumentą parengė: Vyr. specialistė RYTĖ VALENTAITĖ



Kauno rajono savivaldybės administracijos direktoriaus
2014 m. gruodžio 23 d.
įsakymo Nr. ĮS-2691
14 priedas

**DUOMENYS APIE NUMERIŲ ŽEMĖS SKLYPAMS, PASTATAMS, JŲ KOMPLEKSAMS AR KORPUSAMS SUTEIKIMĄ, KEITIMĄ AR
PANAIKINIMĄ**

Seniūnijos pavadinimas	Raudondvario sen.
Gyvenamosios vietovės pavadinimas	Raudondvario k.
Kartografinis pagrindas	Kadastro žemėlapis
Koordinacijų sistema	LKS-94
Adresų koordinacijų nustatymo būdas	Grafinis

Eil. nr.	Unikalus Nr.	Buvusio adreso duomenys			Suteikto adreso duomenys			Adreso koordinatės		
		Gyvenamosios vietovės pavadinimas	Gatvės pavadinimas	Žemės sklypo, kuriame leidžiama pastatų statyba, pastato ar pastatų komplekso Nr. gatvėje ar gyvenamojoje vietovėje	Korpuso Nr.	Gatvės pavadinimas	Gatvės pavadinimas	Žemės sklypo, kuriame leidžiama pastatų statyba, pastato ar pastatų komplekso Nr. gatvėje ar gyvenamojoje vietovėje	Korpuso Nr.	X
1	2	3	4	5	6	7	8	9	10	11
1.	440020472237	Raudondvario k.	Didvyrių g.	52		Didvyrių g.	52		6090685	484765
2.	440003595479 440022842719 440022842728 440022842730 440023322010 440007127808	Raudondvario k.	Paberupio g.	16		Paberupio g.	16		6090704	485107
3.	440023049696					Pakalnės g.	16E		6088684	485804
4.	440020450082					Pakrantės al.	10D		6088522	486566
5.	440015674694 527000130509	Raudondvario k.	Pienių g.	2		Pienių g.	2		6090175	485707
6.	440004329397	Raudondvario k.	Pienių g.	4		Pienių g.	4		6090158	485732

1	2	3	4	5	6	7	8	9	10	11
6.	527000130510	Raudondvario k.	Pienių g.	4		Pienių g.	4		6090158	485732
7.	529680224075 529680224016 529680224020 529680224031 529680224042 529680224053 529680224064 527000150030	Raudondvario k.	Tylos tak.	7		Tylos tak.	7		6088666	485909
8.	529910284010 527000080060	Raudondvario k.	Vejuonos g.	4		Vejuonos g.	4		6090631	484819
9.	527000080232 440011557856 440011557892	Raudondvario k.	Vejuonos g.	14		Vejuonos g.	14		6090676	485036
10.	440015977067					Vejuonos g.	19		6090468	485369

Valentaitė

Dokumenta parengė: Vyr. specialistė RYTĖ VALENTAITĖ

Kauno rajono savivaldybės administracijos direktoriaus
 2014 m. gruodžio 23 d.
 įsakymo Nr. ĮS-2691
 15 priedas

**DUOMENYS APIE NUMERIŲ ŽEMĖS SKLYPAMS, PASTATAMS, JŲ KOMPLEKSAMS AR KORPUSAMS SUTEIKIMĄ, KEITIMĄ AR
 PANAIKINIMĄ**

Seniūnijos pavadinimas	Garliavos apylinkių sen.
Gyvenamosios vietovės pavadinimas	Jonučių II k.
Kartografinis pagrindas	Kadastro žemėlapis
Koordinacijų sistema	LKS-94
Adresų koordinacijų nustatymo būdas	Grafinis

Eil. nr.	Unikalus Nr.	Buvusio adreso duomenys			Suteikto adreso duomenys			Adreso koordinatės		
		Gyvenamosios vietovės pavadinimas	Gatvės pavadinimas	Žemės sklypo, kuriame leidžiama pastatų statyba, pastato ar pastatų komplekso Nr. gatvėje ar gyvenamojoje vietovėje	Korpuso Nr.	Gatvės pavadinimas	Žemės sklypo, kuriame leidžiama pastatų statyba, pastato ar pastatų komplekso Nr. gatvėje ar gyvenamojoje vietovėje	Korpuso Nr.	X	Y
1	2	3	4	5	6	7	8	9	10	11
1.	(Sklypas Nr. 97-16)					Levandų g.	1		6077664	493717
2.	(Sklypas Nr. 97-1)					Levandų g.	2		6077672	493674
3.	(Sklypas Nr. 97-15)					Levandų g.	3		6077690	493721
4.	(Sklypas Nr. 97-2)					Levandų g.	4		6077698	493680
5.	(Sklypas Nr. 97-14)					Levandų g.	5		6077717	493727
6.	(Sklypas Nr. 97-3)					Levandų g.	6		6077724	493684
7.	(Sklypas Nr. 97-13)					Levandų g.	7		6077741	493730
8.	(Sklypas Nr. 97-4)					Levandų g.	8		6077750	493689
9.	(Sklypas Nr. 97-12)					Levandų g.	9		6077769	493735
10.	(Sklypas Nr. 97-5)					Levandų g.	10		6077775	493694

1	2	3	4	5	6	7	8	9	10	11
11.	(Sklypas Nr. 97-11)					Levandų g.	11		6077796	493739
12.	(Sklypas Nr. 97-6)					Levandų g.	12		6077802	493697
13.	(Sklypas Nr. 97-10)					Levandų g.	13		6077823	493746
14.	(Sklypas Nr. 97-7)					Levandų g.	14		6077825	493700
15.	(Sklypas Nr. 97-9)					Levandų g.	15		6077849	493744
16.	(Sklypas Nr. 97-8)					Levandų g.	16		6077856	493709

Valerijus

Dokumentą parengė: Vyr. specialistė RYTĖ VALENTAITĖ

Kauno rajono savivaldybės administracijos direktoriaus
 2014 m. gruodžio 23 d.
 įsakymo Nr. ĮS-2691
 16 priedas

**DUOMENYS APIE NUMERIŲ ŽEMĖS SKLYPAMS, PASTATAMS, JŲ KOMPLEKSAMS AR KORPUSAMS SUTEIKIMĄ, KEITIMĄ AR
 PANAIKINIMĄ**

Seniūnijos pavadinimas	Lapių sen.
Gyvenamosios vietovės pavadinimas	Lapių mstl.
Kartografinis pagrindas	Kadastro žemėlapis
Koordinatinių sistema	LKS-94
Adresų koordinatinių nustatymo būdas	Grafinis

Eil. nr.	Unikalus Nr.	Buvusio adreso duomenys			Suteikto adreso duomenys			Adreso koordinatės		
		Gyvenamosios vietovės pavadinimas	Žemės sklypo, kuriame leidžiama pastatų statyba, pastato ar pastatų komplekso Nr. gatvėje ar gyvenamojoje vietovėje	Gatvės pavadinimas	Korpuso Nr.	Gyvenamosios vietovės pavadinimas	Žemės sklypo, kuriame leidžiama pastatų statyba, pastato ar pastatų komplekso Nr. gatvėje ar gyvenamojoje vietovėje	Korpuso Nr.	X	Y
1	2	3	4	5	6	7	8	9	10	11
1.	440029375682					Žemdirbių g.	5A		6092702	500112

Dokumentą parengė: Vyr. specialistė RYTĖ VALENTAITĖ

Rytė Valentaitė