

KAUNO RAJONO SAVIVALDYBĖS ADMINISTRACIJOS DIREKTORIUS

ĮSAKYMAS DĖL ADRESŲ SUTEIKIMO IR KEITIMO

2015 m. balandžio 1 d. Nr. ĮS- 568
Kaunas

Vadovaudamasis Lietuvos Respublikos vietos savivaldos įstatymo 6 straipsnio 27 punktu, 29 straipsnio 8 dalies 2 punktu, Lietuvos Respublikos Vyriausybės 2002 m. gruodžio 23 d. nutarimu Nr. 2092 „Dėl Adresų formavimo taisyklių patvirtinimo“, Numerių pastatams, patalpoms ir butams suteikimo, keitimo ir apskaitos tvarkos aprašo, patvirtinto Lietuvos Respublikos vidaus reikalų ministro 2014 m. kovo 13 d. įsakymu Nr. 1V-178 „Dėl Lietuvos Respublikos vidaus reikalų ministro 2011 m. sausio 25 d. įsakymo Nr. 1V-57 „Dėl numerių pastatams, patalpoms ir butams suteikimo, keitimo ir apskaitos tvarkos aprašo ir pavadinimų gatvėms, pastatams, statiniams ir kitiems objektams suteikimo, keitimo ir įtraukimo į apskaitą tvarkos aprašo patvirtinimo“ pakeitimo“, 3 punktu,

suteikiu ir keičiu adresus pagal 1, 2, 3, 4, 5, 6, 7, 8 ir 9 priedus.

Šis įsakymas gali būti skundžiamas Lietuvos Respublikos administracinių bylų teisenos įstatymo nustatyta tvarka.

Administracijos direktorius

Ričardas Pudžvelis

Kauno rajono savivaldybės
administracijos Urbanistikos
skyriaus vedėjas, savivaldybės
vyriausias architektas
Marius Toronys

Pasirašė
R. Valentaitė
2014-03-31
D-018557

Teisės skyriaus vedėjo pavaduotoja
vykdanti Teisės skyriaus vedėjo
funkcijas
Virginija Guogienė

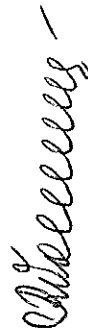
Kauno rajono savivaldybės administracijos direktoriaus
2015 m. balandžio 01 d.
įsakymo Nr. ĮS-568
1 priedas

**DUOMENYS APIB NUMERIŲ ŽEMĖS SKLYPAMS, PASTATAMS, JŲ KOMPLEKSAMS AR KORPUSAMS SUTEIKIMĄ, KEITIMĄ AR
PANAIKINIMĄ**

Seniūnijos pavadinimas	Neveronių sen.
Gyvenamosios vietovės pavadinimas	Neveronių k.
Kartografinis pagrindas	Kadastro žemėlapis
Koordinacių sistema	LKS-94
Adresų koordinacių nustatymo būdas	Grafinis

Eil. nr.	Unikalus Nr.	Buvusio adreso duomenys			Suteikto adreso duomenys			Adreso koordinatės		
		Gyvenamosios vietovės pavadinimas	Gatvės pavadinimas	Žemės sklypo, kuriame leidžiama pastatų statyba, pastato ar pastatų komplekso Nr. gatvėje ar gyvenamojoje vietovėje	Gatvės pavadinimas	Gatvės pavadinimas	Žemės sklypo, kuriame leidžiama pastatų statyba, pastato ar pastatų komplekso Nr. gatvėje ar gyvenamojoje vietovėje	Korpuso Nr.	Y	X
1	2	3	4	5	6	7	8	9	10	11
1.	529870521029 529810137021 523300130060 440014840252	Neveronių k.	Plytų g.	1		Plytų g.	5A		6087715	505768

Dokumentą parengė: Vyr. specialistė RYTĖ VALENTAITĖ



Kauno rajono savivaldybės administracijos direktoriaus
 2015 m. balandžio 01 d.
 įsakymo Nr. ĮS-568
 2 priedas

**DUOMENYS APIE NUMERIŲ ŽEMĖS SKLYPAMS, PASTATAMS, JŲ KOMPLEKSAMS AR KORPUSAMS SUTEIKIMĄ, KEITIMĄ AR
 PANAIKINIMĄ**

Seniūnijos pavadinimas	Karmėlavos sen.
Gyvenamosios vietovės pavadinimas	Kaukazo k.
Kartografinis pagrindas	Kadastro žemėlapis
Koordinacijų sistema	LKS-94
Adresų koordinacijų nustatymo būdas	Grafinis

Eil. nr.	Unikalus Nr.	Buvusio adreso duomenys			Suteikto adreso duomenys			Adreso koordinatės		
		Gyvenamosios vietovės pavadinimas	Gatvės pavadinimas	Žemės sklypo, kuriame leidžiama pastatų statyba, pastato ar pastatų komplekso Nr. gatvėje ar gyvenamojoje vietovėje	Gatvės pavadinimas	Gatvės pavadinimas	Žemės sklypo, kuriame leidžiama pastatų statyba, pastato ar pastatų komplekso Nr. gatvėje ar gyvenamojoje vietovėje	Korpuso Nr.	X	Y
1	2	3	4	5	6	7	8	9	10	11
1.	440004128087					Rūko g.	9		6093612	504815

Valentaitė

Dokumentą parengė: Vyr. specialistė RYTĖ VALENTAITĖ


Kauno rajono savivaldybės administracijos direktoriaus
 2015 m. balandžio 01 d.
 įsakymo Nr. ĮS-568
 3 priedas

**DUOMENYS APIE NUMERIŲ ŽEMĖS SKLYPAMS, PASTATAMS, JŲ KOMPLEKSAMS AR KORPUSAMS SUTEIKIMĄ, KEITIMĄ AR
 PANAIKINIMĄ**

Seniūnijos pavadinimas	Karmėlavos sen.
Gyvenamosios vietovės pavadinimas	Narėpų k.
Karto grafinis pagrindas	Kadastro žemėlapis
Koordinatų sistema	LKS-94
Adresų koordinatų nustatymo būdas	Grafinis

Eil. nr.	Unikalus Nr.	Buvusio adreso duomenys			Suteikto adreso duomenys			Adreso koordinatės		
		Gyvenamosios vietovės pavadinimas	Gatvės pavadinimas	Žemės sklypo, kuriame leidžiama pastatų statyba, pastato ar pastatų komplekso Nr. gatvėje ar gyvenamojoje vietovėje	Korpuso Nr.	Gatvės pavadinimas	Gatvės pavadinimas	Žemės sklypo, kuriame leidžiama pastatų statyba, pastato ar pastatų komplekso Nr. gatvėje ar gyvenamojoje vietovėje	Korpuso Nr.	X
1.	(Sklypo plotas 1,3869 ha) 440031995052 440031995063 440031995074	3	4	5	6	7	8	9	10	11
						Vingio g.	4A		6090552	499989

Dokumentą parengė: Vyr. specialistė RYTĖ VALENTAITĖ




Kauno rajono savivaldybės administracijos direktoriaus
 2015 m. balandžio 01 d.
 įsakymo Nr. ĮS-568
 4 priedas

**DUOMENYS APIE NUMERIŲ ŽEMĖS SKLYPAMS, PASTATAMS, JŲ KOMPLEKSAMS AR KORPUSAMS SUTEIKIMĄ, KEITIMĄ AR
 PANAIKINIMĄ**

Seniūnijos pavadinimas	Gariavos apylinkių sen.
Gyvenamosios vietovės pavadinimas	Seniavos k.
Kartografinis pagrindas	Kadastro žemėlapis
Koordinatų sistema	LKS-94
Adresų koordinatų nustatymo būdas	Grafinis

Eil. nr.	Unikalus Nr.	Buvusio adreso duomenys			Suteikto adreso duomenys			Adreso koordinatės		
		Gyvenamosios vietovės pavadinimas	Gatvės pavadinimas	Žemės sklypo, kuriame leidžiama pastatų statyba, pastato ar pastatų komplekso Nr. gatvėje ar gyvenamojoje vietovėje	Korpuso Nr.	Gatvės pavadinimas	Gatvės Nr.	Žemės sklypo, kuriame leidžiama pastatų statyba, pastato ar pastatų komplekso Nr. gatvėje ar gyvenamojoje vietovėje	Korpuso Nr.	X
1.	440020034353 440020063734 529710127021 526000010394 440007756638	3 Seniavos k.	4 Titnago g.	5 63	6	7 Titnago g.	8 15	9	10 6079527	11 494400

Dokumentą parengė: Vyr. specialistė RYTĖ VALENTAITĖ



Kauno rajono savivaldybės administracijos direktoriaus
2015 m. balandžio 01 d.
įsakymo Nr. ĮS-568
5 priedas

DUOMENYS APIE NUMERIŲ PATALPOMS IR BUTAMS SUTEIKIMĄ AR KEITIMĄ

Seniūnijos pavadinimas	Domeikavos sen.
Gyvenamosios vietovės pavadinimas	Domeikavos k.
Gatvės pavadinimas	Parko gatvė

Eil. nr.	Unikalūs patalpos, buto Nr.	Buvusio adreso duomenys			Suteikto adreso duomenys		
		Pastato ar pastatų komplekso Nr.	Korpuso Nr.	Patalpos, buto Nr.	Pastato ar pastatų komplekso Nr.	Korpuso Nr.	Patalpos, buto Nr.
1	2	3	4	5	6	7	8
1.	440035161567760	25		16	25		16
2.	440035161567761				25		16A

Dokumentą parengė: RYTĖ VALENTAITĖ

Kauno rajono savivaldybės administracijos direktoriaus

2015 m. balandžio 01 d.

įsakymo Nr. JS-568

6 priedas

DUOMENYS APIE NUMERIŲ ŽEMĖS SKLYPAMS, PASTATAMS, JŲ KOMPLEKSAMS AR KORPUSAMS SUTEIKIMĄ, KEITIMĄ AR PANAIKINIMĄ

Seniūnijos pavadinimas	Lapių sen.
Gyvenamosios vietovės pavadinimas	Drąseikių k.
Kartografinis pagrindas	Kadastro žemėlapis
Koordinacinių sistema	LKS-94
Adresų koordinacinių nustatymo būdas	Grafinis

Eil. nr.	Unikalus Nr.	Buvusio adreso duomenys			Suteikto adreso duomenys			Adreso koordinatės			
		Gyvenamosios vietovės pavadinimas	Gatvės pavadinimas	Žemės sklypo, kuriame leidžiama pastatų statyba, pastato ar pastatų komplekso Nr. gatvėje ar gyvenamojoje vietovėje	Korpuso Nr.	Gyvenamosios vietovės pavadinimas	Gatvės pavadinimas	Žemės sklypo, kuriame leidžiama pastatų statyba, pastato ar pastatų komplekso Nr. gatvėje ar gyvenamojoje vietovėje	Korpuso Nr.	X	Y
1.	440018002532 529420009010 440011473557 440011473568 440011473588 440011473613 440011473657 440011473692 440011473724 440011473735	Drąseikių k.	Ežero g.	28	6	Ežero g.	32	9	10	11	505954

Dokumentą parengė: Vyr. specialistė RYTĖ VALENTAITĖ

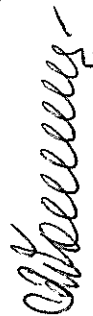
Kauno rajono savivaldybės administracijos direktoriaus
2015 m. balandžio 01 d.
įsakymo Nr. ĮS-568
7 priedas

**DUOMENYS APIE NUMERIŲ ŽEMĖS SKLYPAMS, PASTATAMS, JŲ KOMPLEKSAMS AR KORPUSAMS SUTEIKIMĄ, KEITIMĄ AR
PANAIKINIMĄ**

Seniūnijos pavadinimas	Lapių sen.
Gyvenamosios vietovės pavadinimas	Drąseikių k.
Kartografinis pagrindas	Kadastro žemėlapis
Koordinacių sistema	LKS-94
Adresų koordinacių nustatymo būdas	Grafinis

Eil. nr.	Unikalus Nr.	Buvusio adreso duomenys				Suteikto adreso duomenys				Adreso koordinatės		
		Gyvenamosios vietovės pavadinimas	Gatvės pavadinimas	Žemės sklypo, kuriame leidžiama pastatų statyba, pastato ar pastatų komplekso Nr. gatvėje ar gyvenamojoje vietovėje	Korpuso Nr.	Gatvės pavadinimas	Žemės sklypo, kuriame leidžiama pastatų statyba, pastato ar pastatų komplekso Nr. gatvėje ar gyvenamojoje vietovėje	Korpuso Nr.	X	Y		
1	2	3	4	5	6	7	8	9	10	11		
1.	440022434768					Ežero g.	30		6095152	506038		
2.	529460035050 440004074773 529460035061 529460035018 529460035029 529460035034 529460035048	Drąseikių k.	Ežero g.	32		Ežero g.	34		6094904	505911		

Dokumentą parengė: Vyr. specialistė RYTĖ VALENTAITĖ




Kauno rajono savivaldybės administracijos direktoriaus
2015 m. balandžio 01 d.
įsakymo Nr. ĮS-568
8 priedas

**DUOMENYS APIE NUMERIŲ ŽEMĖS SKLYPAMS, PASTATAMS, JŲ KOMPLEKSAMS AR KORPUSAMS SUTEIKIMĄ, KEITIMĄ AR
PANAIKINIMĄ**

Seniūnijos pavadinimas	Zapyškio sen.
Gyvenamosios vietovės pavadinimas	Altoniškių k.
Kartografinis pagrindas	Kadastro žemėlapis
Koordinacijų sistema	LKS-94
Adresų koordinacijų nustatymo būdas	Grafinis

Eil. nr.	Unikalus Nr.	Buvusio adreso duomenys			Suteikto adreso duomenys			Adreso koordinatės				
		Gyvenamosios vietovės pavadinimas	Gatvės pavadinimas	Žemės sklypo, kuriame leidžiama pastatų statyba, pastato ar pastatų komplekso Nr. gatvėje ar gyvenamojoje vietovėje	Korpuso Nr.	Gatvės pavadinimas	Gatvės Nr.	Žemės sklypo, kuriame leidžiama pastatų statyba, pastato ar pastatų komplekso Nr. gatvėje ar gyvenamojoje vietovėje	Korpuso Nr.	X	Y	
1.	(Sklypas Nr. 1) 440009430286	3	4	5	6	7	8	9	10	11		
						Ateities g.	3		6090089		473210	
2.	(Sklypas Nr. 2) 440009430231 440009430275 440009430320 440009430397 440009430431					Ateities g.	5		6090075		473235	



Dokumentą parengė: Vyr. specialistė RYTĖ VALENTAITĖ

Kauno rajono savivaldybės administracijos direktoriaus
 2015 m. balandžio 01 d.
 įsakymo Nr. ĮS-568
 9 priedas

**DUOMENYS APIE NUMERIŲ ŽEMĖS SKLYPAMS, PASTATAMS, JŲ KOMPLEKSAMS AR KORPUSAMS SUTEIKIMĄ, KEITIMĄ AR
 PANAIKINIMĄ**

Seniūnijos pavadinimas	Gariavos apylinkių sen.
Gyvenamosios vietovės pavadinimas	Stanaičių k.
Kartografinis pagrindas	Kadastro žemėlapis
Koordinacijų sistema	LKS-94
Adresų koordinacijų nustatymo būdas	Grafinis

Eil. nr.	Unikalus Nr.	Buvusio adreso duomenys			Suteikto adreso duomenys			Adreso koordinatės		
		Gyvenamosios vietovės pavadinimas	Žemės sklypo, kuriame leidžiama pastatų statyba, pastato ar pastatų komplekso Nr. gatvėje ar gyvenamojoje vietovėje	Korpuso Nr.	Gatvės pavadinimas	Žemės sklypo, kuriame leidžiama pastatų statyba, pastato ar pastatų komplekso Nr. gatvėje ar gyvenamojoje vietovėje	Korpuso Nr.	X	Y	
1	2	3	4	5	6	7	8	9	10	11
1.	522700020077					Gėlių g.	19		6074260	489162

Valentaitė

Dokumentą parengė: Vyr. specialistė RYTĖ VALENTAITĖ