

**KAUNO RAJONO SAVIVALDYBĖS
ADMINISTRACIJOS DIREKTORIUS**

**ĮSAKYMAS
DĖL ADRESŲ SUTEIKIMO IR KEITIMO**

2015 m. balandžio 02 d. Nr. ĮS-575
Kaunas

Vadovaudamasis Lietuvos Respublikos vietos savivaldos įstatymo 6 straipsnio 27 punktu, 29 straipsnio 8 dalies 2 punktu, Lietuvos Respublikos Vyriausybės 2002 m. gruodžio 23 d. nutarimu Nr. 2092 „Dėl Adresų formavimo taisyklių patvirtinimo“, Numerių pastatams, patalpoms ir butams suteikimo, keitimo ir apskaitos tvarkos aprašo, patvirtinto Lietuvos Respublikos vidaus reikalų ministro 2014 m. kovo 13 d. įsakymu Nr. 1V-178 „Dėl Lietuvos Respublikos vidaus reikalų ministro 2011 m. sausio 25 d. įsakymo Nr. 1V-57 „Dėl numerių pastatams, patalpoms ir butams suteikimo, keitimo ir apskaitos tvarkos aprašo ir pavadinimų gatvėms, pastatams, statiniams ir kitiems objektams suteikimo, keitimo ir įtraukimo į apskaitą tvarkos aprašo patvirtinimo“ pakeitimo“, 3 punktu,

suteikiu ir keičiu adresus pagal 1, 2, 3, 4, 5, 6, 7, 8 ir 9 priedus.

Šis įsakymas gali būti skundžiamas Lietuvos Respublikos administracinių bylų teisenos įstatymo nustatyta tvarka.

Administracijos direktoriaus pavaduotojas,
pavduojantis Administracijos direktorių

Kęstutis Povilaitis

Kauno rajono savivaldybės
administracijos Urbanistikos
skyriaus vedėjas, savivaldybės
vienašalis architektas
Marius Torrau

Parengė
R. Valentaite
2014-04-02
D-018881

Teisės skyriaus vedėjo pavaduotoja,
vykdanti teisės skyriaus vedėjo
funkcijas
Virgintija Guogienė


Kauno rajono savivaldybės administracijos direktoriaus
2015 m. balandžio 02 d.
įsakymo Nr. ĮS-575
1 priedas

**DUOMENYS APIE NUMERIŲ ŽEMĖS SKLYPAMS, PASTATAMS, JŲ KOMPLEKSAMS AR KORPUSAMS SUTEIKIMĄ, KEITIMĄ AR
PANAIKINIMĄ**

Seniūnijos pavadinimas	Alšėnų sen.
Gyvenamosios vietovės pavadinimas	Mastaičių k.
Kartografinis pagrindas	Kadastro žemėlapis
Koordinacinių sistema	LKS-94
Adresų koordinacinių nustatymo būdas	Grafinis

Eil. nr.	Unikalus Nr.	Buvusio adreso duomenys			Suteikto adreso duomenys			Adreso koordinatės		
		Gyvenamosios vietovės pavadinimas	Gatvės pavadinimas	Žemės sklypo, kuriame leidžiama pastatų statyba, pastato ar pastatų komplekso Nr. gatvėje ar gyvenamojoje vietovėje	Gatvės pavadinimas	Žemės sklypo, kuriame leidžiama pastatų statyba, pastato ar pastatų komplekso Nr. gatvėje ar gyvenamojoje vietovėje	Korpuso Nr.	X	Y	
1	2	3	4	5	6	7	8	9	10	11
1.	440018364946 529830043020	Mastaičių k.	Garliavos g.	20A		Garliavos g.	20A		6075962	490312
2.	440025573646 524700120088	Mastaičių k.	Pašto g.	11		Pašto g.	11		6076246	489804
3.	524700120038 440032345160 440032347165	Mastaičių k.	Šilo g.	4		Šilo g.	4		6075827	490275
4.	524700120296 440023113531	Mastaičių k.	Šilo g.	8		Šilo g.	8		6075882	490176
5.	524700120257 529920033012	Mastaičių k.	Žiedo g.	12B		Šilo g.	14A		6075966	490108
6.	524700120348	Mastaičių k.	Šilo g.	20		Šilo g.	20		6075979	490028

Dokumentą parengė: Vyr. specialistė RYTĖ VALENTAITE



Kauno rajono savivaldybės administracijos direktoriaus

2015 m. balandžio 02 d.

įsakymo Nr. ĮS-575

2 priedas

DUOMENYS APIE NUMERIŲ ŽEMĖS SKLYPAMS, PASTATAMS, JŲ KOMPLEKSAMS AR KORPUSAMS SUTEIKIMĄ, KEITIMĄ AR PANAIKINIMĄ

Seniūnijos pavadinimas	Garliavos apylinkių sen.
Gyvenamosios vietovės pavadinimas	Ireniškių k.
Kartografinis pagrindas	Kadastro žemėlapis
Koordinacijų sistema	LKS-94
Adresų koordinacijų nustatymo būdas	Grafinis

Eil. nr.	Unikalus Nr.	Buvusio adreso duomenys			Suteikto adreso duomenys			Adreso koordinatės	
		Gyvenamosios vietovės pavadinimas	Žemės sklypo, kuriame leidžiama pastatų statyba, pastato ar pastatų komplekso Nr.	Korpuso Nr.	Gatvės pavadinimas	Gatvės pavadinimas	Korpuso Nr.	X	Y
1	2	3	4	5	6	7	8	10	11
1.	(Sklypo plotas 0,2435 ha)					Ramunių g.	2	6078164	492875

Dokumentą parengė: Vyr. specialistė RYTĖ VALENTAITĖ

Kauno rajono savivaldybės administracijos direktoriaus
 2015 m. balandžio 02 d.
 įsakymo Nr. ĮS-575
 3 priedas

**DUOMENYS APIE NUMERIŲ ŽEMĖS SKLYPAMS, PASTATAMS, JŲ KOMPLEKSAMS AR KORPUSAMS SUTEIKIMĄ, KEITIMĄ AR
 PANAIKINIMĄ**

Seniūnijos pavadinimas	Garliavos apylinkių sen.
Gyvenamosios vietovės pavadinimas	Ireniškių k.
Kartografinis pagrindas	Kadastro žemėlapis
Koordinacijų sistema	LKS-94
Adresų koordinacijų nustatymo būdas	Grafinis

Eil. nr.	Unikalus Nr.	Buvusio adreso duomenys			Suteikto adreso duomenys			Adreso koordinatės		
		Gyvenamosios vietovės pavadinimas	Gatvės pavadinimas	Žemės sklypo, kuriame leidžiama pastatų statyba, pastato ar pastatų komplekso Nr. gatvėje ar gyvenamojoje vietovėje	Korpuso Nr.	Gatvės pavadinimas	Gatvės Nr.	Žemės sklypo, kuriame leidžiama pastatų statyba, pastato ar pastatų komplekso Nr. gatvėje ar gyvenamojoje vietovėje	Korpuso Nr.	X
1.	(Sklypo plotas 0,2608 ha)	3	4	5	6	7	8	9	10	11
1.	(Sklypo plotas 0,1886 ha) 529380066031 529380066018	Ireniškių k.	Ramunių g.	2		Ramunių g.	4		6078187	492914
2.			Ramunių g.			Ramunių g.	6		6078206	492929

Dokumentą parengė: Vyr. specialistė RYTĖ VALENTAITĖ




Kauno rajono savivaldybės administracijos direktoriaus
2015 m. balandžio 02 d.
įsakymo Nr. ĮS-575
4 priedas

**DUOMENYS APIE NUMERIŲ ŽEMĖS SKLYPAMS, PASTATAMS, JŲ KOMPLEKSAMS AR KORPUSAMS SUTEIKIMĄ, KEITIMĄ AR
PANAIKINIMĄ**

Senūnijos pavadinimas	Domeikavos sen.
Gyvenamosios vietovės pavadinimas	Domeikavos k.
Kartografinis pagrindas	Kadastro žemėlapis
Koordinacių sistema	LKS-94
Adresų koordinacių nustatymo būdas	Grafinis

Eil. nr.	Unikalus Nr.	Buvusio adreso duomenys				Suteikto adreso duomenys				Adreso koordinatės		
		Gyvenamosios vietovės pavadinimas	Gatvės pavadinimas	Žemės sklypo, kuriame leidžiama pastatų statyba, pastato ar pastatų komplekso Nr. gatvėje ar gyvenamojoje vietovėje	Korpuso Nr.	Gatvės pavadinimas	Gatvės pavadinimas	Žemės sklypo, kuriame leidžiama pastatų statyba, pastato ar pastatų komplekso Nr. gatvėje ar gyvenamojoje vietovėje	Korpuso Nr.	X	Y	
1.	(Sklypo plotas 0,0620 ha) 529800153020 529800153031 529800153064		4	5	6	7	8	9	10	11		
2.	440029511284 529590105130	Domeikavos k.	Pakalnės g.	5F		Gėlių g.	2		6092008		6092008	494520
3.	529590105052										6092045	493547
4.	529590105109										6092064	493535
											6092000	493531

Dokumentą parengė: Vyr. specialistė RYTĖ VALENTAITĖ



Kauno rajono savivaldybės administracijos direktoriaus

2015 m. balandžio 02 d.

įsakymo Nr. ĮS-575

5 priedas

DUOMENYS APIE NUMERIŲ ŽEMĖS SKLYPAMS, PASTATAMS, JŲ KOMPLEKSAMS AR KORPUSAMS SUTEIKIMĄ, KEITIMĄ AR PANAIKINIMĄ

Seniūnijos pavadinimas	Domeikavos sen.
Gyvenamosios vietovės pavadinimas	Domeikavos k.
Kartografinis pagrindas	Kadastro žemėlapis
Koordinacijų sistema	LKS-94
Adresų koordinacijų nustatymo būdas	Grafinis

Eil. nr.	Unikalus Nr.	Buvusio adreso duomenys			Suteikto adreso duomenys			Adreso koordinatės		
		Gyvenamosios vietovės pavadinimas	Žemės sklypo, kuriame leidžiama pastatų statyba, pastato ar pastatų komplekso Nr. gatvėje ar gyvenamojoje vietovėje	Korpuso Nr.	Gatvės pavadinimas	Gatvės pavadinimas	Korpuso Nr.	Žemės sklypo, kuriame leidžiama pastatų statyba, pastato ar pastatų komplekso Nr. gatvėje ar gyvenamojoje vietovėje	X	Y
1	2	3	4	5	6	7	8	9	10	11
1.	529590105110					Pakalnės g.	5H		6092031	493486

Dokumentą parengė: Vyr. specialistė RYTĖ VALENTAITĖ

Kauno rajono savivaldybės administracijos direktoriaus
 2015 m. balandžio 02 d.
 įsakymo Nr. ĮS-575
 6 priedas

**DUOMENYS APIE NUMERIŲ ŽEMĖS SKLYPAMS, PASTATAMS, JŲ KOMPLEKSAMS AR KORPUSAMS SUTEIKIMĄ, KEITIMĄ AR
 PANAIKINIMĄ**

Seniūnijos pavadinimas	Babūų sen.
Gyvenamosios vietovės pavadinimas	Karalgiro k.
Kartografinis pagrindas	Kadastro žemėlapis
Koordinatinių sistema	LKS-94
Adresų koordinatinių nustatymo būdas	Grafinis

Eil. nr.	Unikalus Nr.	Buvusio adreso duomenys			Suteikto adreso duomenys			Adreso koordinatės		
		Gyvenamosios vietovės pavadinimas	Gatvės pavadinimas	Žemės sklypo, kuriame leidžiama pastatų statyba, pastato ar pastatų komplekso Nr. gatvėje ar gyvenamojoje vietovėje	Gatvės pavadinimas	Gatvės Nr.	Žemės sklypo, kuriame leidžiama pastatų statyba, pastato ar pastatų komplekso Nr. gatvėje ar gyvenamojoje vietovėje	Korpuso Nr.	X	Y
1	2	3	4	5	6	7	8	9	10	11
1.	529570060018					Karalgiro g.	33		6111225	478496

Valentaitė

Dokumentą parengė: Vyr. specialistė RYTĖ VALENTAITĖ

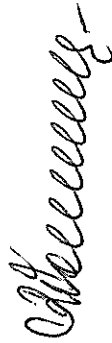
Kauno rajono savivaldybės administracijos direktoriaus
 2015 m. balandžio 02 d.
 įsakymo Nr. ĮS-575
 7 priedas

**DUOMENYS APIE NUMERIŲ ŽEMĖS SKLYPAMS, PASTATAMS, JŲ KOMPLEKSAMS AR KORPUSAMS SUTEIKIMĄ, KEITIMĄ AR
 PANAIKINIMĄ**

Senūnijos pavadinimas	Lapių sen.
Gyvenamosios vietovės pavadinimas	Lapių mstl.
Kartografinis pagrindas	Kadastro žemėlapis
Koordinacių sistema	LKS-94
Adresų koordinacių nustatymo būdas	Grafinis

Eil. nr.	Unikalus Nr.	Buvusio adreso duomenys			Suteikto adreso duomenys			Adreso koordinatės		
		Gyvenamosios vietovės pavadinimas	Gatvės pavadinimas	Žemės sklypo, kuriame leidžiama pastatų statyba, pastato ar pastatų komplekso Nr. gatvėje ar gyvenamojoje vietovėje	Korpuso Nr.	Gatvės pavadinimas	Gatvės pavadinimas	Žemės sklypo, kuriame leidžiama pastatų statyba, pastato ar pastatų komplekso Nr. gatvėje ar gyvenamojoje vietovėje	Korpuso Nr.	X
1	2	3	4	5	6	7	8	9	10	11
1.	524000110116 440005268295	Lapių mstl.	Parko g.	9		Parko g.	9		6093515	500169
2.	524000110308 529930109018 440011690949 440011791430	Lapių mstl.	Parko g.	10		Parko g.	10		6093540	500178
3.	524000110252 520010395019	Lapių mstl.	Parko g.	11		Parko g.	11		6093550	500199

Dokumentą parengė: Vyr. specialistė RYTĖ VALENTAITĖ



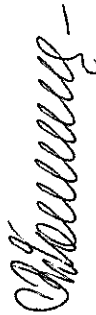
Kauno rajono savivaldybės administracijos direktoriaus
2015 m. balandžio 02 d.
įsakymo Nr. ĮS-575
8 priedas

**DUOMENYS APIE NUMERIŲ ŽEMĖS SKLYPAMS, PASTATAMS, JŲ KOMPLEKSAMS AR KORPUSAMS SUTEIKIMĄ, KETIMĄ AR
PANAIKINIMĄ**

Seniūnijos pavadinimas	Domeikavos sen.
Gyvenamosios vietovės pavadinimas	Radikių k.
Kartografinis pagrindas	Kadastro žemėlapis
Koordinacių sistema	LKS-94
Adresų koordinacių nustatymo būdas	Grafinis

Eil. nr.	Unikalus Nr.	Buvusio adreso duomenys			Suteikto adreso duomenys			Adreso koordinatės				
		Gyvenamosios vietovės pavadinimas	Gatvės pavadinimas	Rato g.	Žemės sklypo, kuriame leidžiama pastatų statyba, pastato ar pastatų komplekso Nr. gatvėje ar gyvenamojoje vietovėje	Gatvės pavadinimas	Gatvės pavadinimas	Rato g.	Žemės sklypo, kuriame leidžiama pastatų statyba, pastato ar pastatų komplekso Nr. gatvėje ar gyvenamojoje vietovėje	Korpuso Nr.	X	Y
1.	440011430725 440036032822	3 Radikių k.	4 Rato g.	5 52	6 6	7 7	8 52	9 9	10 10	11 11	X	Y
2.	440036032810										6092114	496395
											6092124	496396

Dokumentą parengė: Vyr. specialistė RYTĖ VALENTAITĖ



Kauno rajono savivaldybės administracijos direktoriaus
2015 m. balandžio 02 d.
įsakymo Nr. ĮS-575
9 priedas

**DUOMENYS APIE NUMERIŲ ŽEMĖS SKLYPAMS, PASTATAMS, JŲ KOMPLEKSAMS AR KORPUSAMS SUTEIKIMĄ, KEITIMĄ AR
PANAIKINIMĄ**

Seniūnijos pavadinimas	Zapyškio sen.
Gyvenamosios vietovės pavadinimas	Vincentavo k.
Kartografinis pagrindas	Kadastro žemėlapis
Koordinacių sistema	LKS-94
Adresų koordinacių nustatymo būdas	Grafinis

Eil. nr.	Unikalus Nr.	Buvusio adreso duomenys			Suteikto adreso duomenys			Adreso koordinatės		
		Gyvenamosios vietovės pavadinimas	Gatvės pavadinimas	Žemės sklypo, kuriame leidžiama pastatų statyba, pastato ar pastatų komplekso Nr. gatvėje ar gyvenamojoje vietovėje	Korpuso Nr.	Gatvės pavadinimas	Žemės sklypo, kuriame leidžiama pastatų statyba, pastato ar pastatų komplekso Nr. gatvėje ar gyvenamojoje vietovėje	Korpuso Nr.	X	Y
1.	2 529510105038 529510105052 529510105066 529510105070 529510105016 529510105027 529510105081 529510105092 529510105105 529510105116 529510105049	3	4	5	6	7	8	9	10	11
						Vincentupio g.	1		6092691	468826
2.	529400249032 529400249043					Vincentupio g.	3		6092723	468790

1	2	3	4	5	6	7	8	9	10	11
2.	529400249065 440020041636 529400249010 529400249021 440020588623 529400249054					Vincentupio g.	3		6092723	468790

Valentaitė

Dokumentą parengė: Vyr. specialistė RYTĖ VALENTAITĖ