

**KAUNO RAJONO SAVIVALDYBĖS  
ADMINISTRACIJOS DIREKTORIUS**

**ĮSAKYMAS  
DĖL ADRESŲ SUTEIKIMO**

2015 m. balandžio 3 d. Nr. ĮS-548  
Kaunas

Vadovaudamasis Lietuvos Respublikos vietos savivaldos įstatymo 6 straipsnio 27 punktu, 29 straipsnio 8 dalies 2 punktu, Lietuvos Respublikos Vyriausybės 2002 m. gruodžio 23 d. nutarimu Nr. 2092 „Dėl Adresų formavimo taisyklių patvirtinimo“, Numerių pastatams, patalpoms ir butams suteikimo, keitimo ir apskaitos tvarkos aprašo, patvirtinto Lietuvos Respublikos vidaus reikalų ministro 2014 m. kovo 13 d. įsakymu Nr. 1V-178 „Dėl Lietuvos Respublikos vidaus reikalų ministro 2011 m. sausio 25 d. įsakymo Nr. 1V-57 „Dėl numerių pastatams, patalpoms ir butams suteikimo, keitimo ir apskaitos tvarkos aprašo ir pavadinimų gatvėms, pastatams, statiniams ir kitiems objektams suteikimo, keitimo ir įtraukimo į apskaitą tvarkos aprašo patvirtinimo“ pakeitimo“, 3 punktu,

s u t e i k i u adresus pagal 1, 2, 3, 4 ir 5 priedus.

Šis įsakymas gali būti skundžiamas Lietuvos Respublikos administracinių bylų teisenos įstatymo nustatyta tvarka.

Administracijos direktoriaus pavaduotojas,  
pavarduojantis Administracijos direktorių

Kęstutis Povilaitis

Kauno rajono savivaldybės  
administracijos Urbanistikos  
skyriaus vedėjas, savivaldybės  
vyriausias architektas

Marius Terrau

Parėngė  
  
R. Valentaite  
2014-04-03  
D-019160

teisės skyriaus vedėjo pavaduotoja,  
vykdanti Teisės skyriaus vedėjo  
funkcijas  
Virginija Guogienė

Kauno rajono savivaldybės administracijos direktoriaus  
 2015 m. balandžio 03 d.  
 įsakymo Nr. ĮS-578  
 1 priedas

**DUOMENYS APIE NUMERIŲ PATALPOMS IR BUTAMS SUTEIKIMĄ AR KEITIMĄ**

Seniūnijos pavadinimas	Domeikavos sen.
Gyvenamosios vietovės pavadinimas	Domeikavos k.
Gatvės pavadinimas	Pakalnės gatvė

Eil. nr.	Unikalūs patalpos, buto Nr.	Buvusio adreso duomenys		Suteikto adreso duomenys			
		Patalpos ar pastatų komplekso Nr.	Korpuso Nr.	Patalpos, buto Nr.	Patalpos ar pastatų komplekso Nr.	Korpuso Nr.	Patalpos, buto Nr.
<b>1</b>	<b>2</b>	<b>3</b>	<b>4</b>	<b>5</b>	<b>6</b>	<b>7</b>	<b>8</b>
1.	5295901051300001				5F		1
2.	5295901050520001				5G		1
3.	5295901050520003				5G		2
4.	5295901050520002				5G		3
5.	5295901051090001				5J		1
6.	5295901051090002				5J		2
7.	5295901051090003				5J		3

Dokumentą parengė: RYTĖ VALENTAITĖ



Kauno rajono savivaldybės administracijos direktoriaus  
 2015 m. balandžio 03 d.  
 įsakymo Nr. ĮS-578  
 2 priedas

**DUOMENYS APIE NUMERIŲ ŽEMĖS SKLYPAMS, PASTATAMS, JŲ KOMPLEKSAMS AR KORPUSAMS SUTEIKIMĄ, KEITIMĄ AR  
 PANAIKINIMĄ**

Seniūnijos pavadinimas	Zapyškio sen.
Gyvenamosios vietovės pavadinimas	Kluoniškių k.
Kartografinis pagrindas	Kadastro žemėlapis
Koordinacijų sistema	LKS-94
Adresų koordinacijų nustatymo būdas	Grafinis

Eil. nr.	Unikalus Nr.	Buvusio adreso duomenys			Suteikto adreso duomenys			Adreso koordinatės		
		Gyvenamosios vietovės pavadinimas	Gatvės pavadinimas	Žemės sklypo, kuriame leidžiama pastatų statyba, pastato ar pastatų komplekso Nr. gatvėje ar gyvenamojoje vietovėje	Korpuso Nr.	Gatvės pavadinimas	Gatvės pavadinimas	Žemės sklypo, kuriame leidžiama pastatų statyba, pastato ar pastatų komplekso Nr. gatvėje ar gyvenamojoje vietovėje	Korpuso Nr.	X
1.	440020512365 440020512332 440020512343 440020512354 440020512376 529300050016	3 Kluoniškių k.	4 Šakių pl.	5 10	6 Korpuso Nr.	7 Šakių pl.	8 10	9 Korpuso Nr.	10 6088110	11 477430

Dokumentą parengė: Vyr. specialistė RYTĖ VALENTAITĖ




Kauno rajono savivaldybės administracijos direktoriaus  
 2015 m. balandžio 03 d.  
 įsakymo Nr. ĮS-578  
 3 priedas

**DUOMENYS APIE NUMERIŲ PATALPOMS IR BUTAMS SUTEIKIMĄ AR KEITIMĄ**

Seniūnijos pavadinimas	Užliedžių sen.
Gyvenamosios vietovės pavadinimas	Vijūtkų k.
Gatvės pavadinimas	Jurės gatvė

Eil. nr.	Unikalūs patalpos, buto Nr.	Buvusio adreso duomenys		Suteikto adreso duomenys			
		Pastato ar pastatų komplekso Nr.	Korpuso Nr.	Patalpos, buto Nr.	Pastato ar pastatų komplekso Nr.	Korpuso Nr.	Patalpos, buto Nr.
1	2	3	4	5	6	7	8
1.	4400352752048507	6		3	6		3
2.	4400352771648603				6		3A



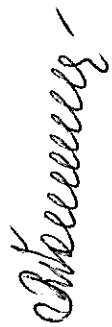
Dokumentą parengė: RYTĖ VALENTAITĖ

Kauno rajono savivaldybės administracijos direktoriaus  
 2015 m. balandžio 03 d.  
 įsakymo Nr. ĮS-578  
 4 priedas

**DUOMENYS APIE NUMERIŲ PATALPOMS IR BUTAMS SUTEIKIMĄ AR KEITIMĄ**

Seniūnijos pavadinimas	Domeikavos sen.
Gyvenamosios vietovės pavadinimas	Radikių k.
Gatvės pavadinimas	Rato gatvė

Eil. nr.	Unikalūs patalpos, buto Nr.	Buvusio adreso duomenys		Suteikto adreso duomenys			
		Pastato ar pastatų komplekso Nr.	Korpuso Nr.	Patalpos, buto Nr.	Pastato ar pastatų komplekso Nr.	Korpuso Nr.	Patalpos, buto Nr.
<b>1</b>	<b>2</b>	<b>3</b>	<b>4</b>	<b>5</b>	<b>6</b>	<b>7</b>	<b>8</b>
1.	4400360334173203				52		1
2.	4400360334283204				52		2
3.	4400360333523201				52A		1
4.	4400360333823202				52A		2




Dokumentą parengė: RYTĖ VALENTAITĖ

Kauno rajono savivaldybės administracijos direktoriaus  
 2015 m. balandžio 03 d.  
 įsakymo Nr. ĮS-578  
 5 priedas

**DUOMENYS APIE NUMERIŲ ŽEMĖS SKLYPAMS, PASTATAMS, JŲ KOMPLEKSAMS AR KORPUSAMS SUTEIKIMĄ, KEITIMĄ AR PANAIKINIMĄ**

Seniūnijos pavadinimas	Raudondvario sen.
Gyvenamosios vietovės pavadinimas	Raudondvario k.
Kartografinis pagrindas	Kadastro žemėlapis
Koordinacijų sistema	LKS-94
Adresų koordinacijų nustatymo būdas	Grafinis

Eil. nr.	Unikalus Nr.	Buvusio adreso duomenys			Suteikto adreso duomenys			Adreso koordinatės	
		Gyvenamosios vietovės pavadinimas	Žemės sklypo, kuriame leidžiama pastatų statyba, pastato ar pastatų komplekso Nr. gatvėje ar gyvenamojoje vietovėje	Gatvės pavadinimas	Gyvenamosios vietovės pavadinimas	Žemės sklypo, kuriame leidžiama pastatų statyba, pastato ar pastatų komplekso Nr. gatvėje ar gyvenamojoje vietovėje	Gatvės pavadinimas	Korpuso Nr.	X
1.	440013660692	3	5	7	8	9	10	11	
				Pakrantės al.	10E		6088555	486563	



Dokumentą parengė: Vyr. specialistė RYTĖ VALENTAITĖ