



**KAUNO RAJONO SAVIVALDYBĖS  
ADMINISTRACIJOS DIREKTORIUS**

**ĮSAKYMAS  
DĖL ADRESŲ SUTEIKIMO IR KEITIMO**

2016 m. gegužės 12 d. Nr. ĮS- 894  
Kaunas

Vadovaudamasis Lietuvos Respublikos vietos savivaldos įstatymo 6 straipsnio 27 punktu, 29 straipsnio 8 dalies 2 punktu, Adresų formavimo taisyklėmis, patvirtintomis Lietuvos Respublikos Vyriausybės 2002 m. gruodžio 23 d. nutarimu Nr. 2092 „Dėl adresų formavimo taisyklių patvirtinimo“, Numerių pastatams, patalpoms, butams ir žemės sklypams, kuriuose pagal jų naudojimo paskirtį (būdą) ar teritorijų planavimo dokumentus leidžiama pastatų statyba, suteikimo, keitimo ir apskaitos tvarkos aprašo, patvirtinto Lietuvos Respublikos vidaus reikalų ministro 2014 m. kovo 13 d. įsakymu Nr. 1V-178 „Dėl Lietuvos Respublikos vidaus reikalų ministro 2011 m. sausio 25 d. įsakymo Nr. 1V-57 „Dėl numerių pastatams, patalpoms ir butams suteikimo, keitimo ir apskaitos tvarkos aprašo ir pavadinimų gatvėms, pastatams, statiniams ir kitiems objektams suteikimo, keitimo ir įtraukimo į apskaitą tvarkos aprašo patvirtinimo“ pakeitimo“, 3 punktu,

suteikiu ir keičiu adresus pagal 1, 2, 3, 4, 5, 6, 7, 8 ir 9 priedus.

Šis įsakymas gali būti skundžiamas Lietuvos Respublikos administracinių bylų teisenos įstatymo nustatyta tvarka.

Administracijos direktorius

Ričardas Pudžvelis

Parengė

R. Valentaitė  
2016-05-12  
D-111658

Kauno rajono savivaldybės administracijos direktoriaus

20 16 m. 05-12 d.

isakymo Nr. ES-894

1 priedas

**DUOMENYS APIE NUMERIŲ ŽEMĖS SKLYPAMS, PASTATAMS, JŲ KOMPLEKSAMS AR KORPUSAMS SUTEIKIMĄ, KEITIMĄ AR PANAIKINIMĄ**

Seniūnijos pavadinimas	Užiedžių sen.
Gyvenamosios vietovės pavadinimas	Giraitės k.
Kartografinis pagrindas	Kadastro žemėlapis
Koordinacijų sistema	LKS-94
Adresų koordinacijų nustatymo būdas	Grafinis

Eil. nr.	Unikalus Nr.	Buvusio adreso duomenys			Suteikto adreso duomenys			Adreso koordinatės		
		Gyvenamosios vietovės pavadinimas	Gatvės pavadinimas	Žemės sklypo, kuriame leidžiama pastatų statyba, pastato ar pastatų komplekso Nr. gatvėje ar gyvenamojoje vietovėje	Gatvės pavadinimas	Gatvės pavadinimas	Žemės sklypo, kuriame leidžiama pastatų statyba, pastato ar pastatų komplekso Nr. gatvėje ar gyvenamojoje vietovėje	Korpuso Nr.	X	Y
1	2	3	4	5	6	7	8	9	10	11
1.	440018532664	Giraitės k.	Uosių g.	12A		Uosių g.	13		6090557	491695

Dokumentą parengė: Vyr. specialistė RYTĖ VALENTAITĖ

Kauno rajono savivaldybės administracijos direktoriaus

20 16 m. 05-12 d.

įsakymo Nr. LS-894

2 priedas

**DUOMENYS APIE NUMERIŲ ŽEMĖS SKLYPAMS, PASTATAMS, JŲ KOMPLEKSAMS AR KORPUSAMS SUTEIKIMĄ, KEITIMĄ AR PANAIKINIMĄ**

Seniūnijos pavadinimas	Domeikavos sen.
Gyvenamosios vietovės pavadinimas	Kumpių k.
Kartografinis pagrindas	Kadastro žemėlapis
Koordinacijų sistema	LKS-94
Adresų koordinacijų nustatymo būdas	Grafinis

Eil. nr.	Unikalus Nr.	Buvusio adreso duomenys		Suteikto adreso duomenys			Adreso koordinatės			
		Gyvenamosios vietovės pavadinimas	Gatvės pavadinimas	Gatvės Nr.	Žemės sklypo, kuriame leidžiama pastatų statyba, pastato ar pastatų komplekso Nr. gatvėje ar gyvenamojoje vietovėje	Korpuso Nr.	Korpuso Nr.	X	Y	
1	2	3	4	5	6	7	8	9	10	11
1.	521700140468					Pramonės g.	1		6091002	491711
2.	440002958246 440002958272 440008942192 521700140553	Kumpių k.	Verslo g.	9		Pramonės g.	2		6091387	491578
3.	521700140557					Pramonės g.	4		6091267	491556
4.	440015395427 440017846720 440017949350 521700140554	Kumpių k.	Verslo g.	7		Pramonės g.	6		6091285	491629
5.	521700140555					Pramonės g.	8		6091177	491635
6.	440007318187	Kumpių k.	Verslo g.	2		Pramonės g.	10		6091108	491629

1	2	3	4	5	6	7	8	9	10	11
6.	440007318210 521700140472	Kumpių k.	Verslo g.	2		Pramonės g.	10		6091108	491629
7.	440011565394 440011575814 440011575836 440011634205 521700140469					Pramonės g.	12		6091118	491670
8.	440005855682 520020450014 520020450025 520020450036 521700140577	Kumpių k.	Verslo g.	6		Pramonės g.	14		6091190	491774
9.	440010121498 440010457459 440010457468 440010457470 440010457504 440010457526 440010457548 521700140498	Kumpių k.	Verslo g.	3		Pramonės g.	18		6091330	492193

*MBellllllg*

Dokumentą parengė: Vyr. specialistė RYTĖ VALENTAITĖ

Kauno rajono savivaldybės administracijos direktoriaus

2016 m. 05-24 d.

įsakymo Nr. IS-994

3 priedas

**DUOMENYS APIE NUMERIŲ ŽEMĖS SKLYPAMS, PASTATAMS, JŲ KOMPLEKSAMS AR KORPUSAMS SUTEIKIMĄ, KEITIMĄ AR PANAIKINIMĄ**

Seniūnijos pavadinimas	Ringaudų sen.
Gyvenamosios vietovės pavadinimas	Tabariškių k.
Kartografinis pagrindas	Kadastro žemėlapis
Koordinacių sistema	LKS-94
Adresų koordinacių nustatymo būdas	Grafinis

Eil. nr.	Unikalus Nr.	Buvusio adreso duomenys			Suteikto adreso duomenys			Adreso koordinatės		
		Gyvenamosios vietovės pavadinimas	Gatvės pavadinimas	Žemės sklypo, kuriame leidžiama pastatų statyba, komplekso Nr. gatvėje ar gyvenamojoje vietovėje	Korpuso Nr.	Gyvenamosios vietovės pavadinimas	Gatvės pavadinimas	Žemės sklypo, kuriame leidžiama pastatų statyba, komplekso Nr. gatvėje ar gyvenamojoje vietovėje	Korpuso Nr.	X
1.	440038744111	3	4	5	6	7	8	9	10	11
2.	440038744077					Gėlių g.	79A		6082718	486279
						Gėlių g.	79B		6082694	486247

*Valentaitė*

Dokumentą parengė: Vyr. specialistė RYTĖ VALENTAITĖ

Kauno rajono savivaldybės administracijos direktoriaus

20 16 m. 05-16 d.


isakymo Nr. LS-894  
4 priedas

**DUOMENYS APIE NUMERIŲ ŽEMĖS SKLYPAMS, PASTATAMS, JŲ KOMPLEKSAMS AR KORPUSAMS SUTEIKIMĄ, KEITIMĄ AR PANAIKINIMĄ**

Seniūnijos pavadinimas	Babtų sen.
Gyvenamosios vietovės pavadinimas	Panevėžiuko k.
Kartografinis pagrindas	Kadastro žemėlapis
Koordinatų sistema	LKS-94
Adresų koordinatų nustatymo būdas	Grafinis

Eil. nr.	Unikalus Nr.	Buvusio adreso duomenys		Suteikto adreso duomenys			Adreso koordinatės			
		Gyvenamosios vietovės pavadinimas	Gatvės pavadinimas	Žemės sklypo, kuriame leidžiama pastatų statyba, pastato ar pastatų komplekso Nr. gatvėje ar gyvenamojoje vietovėje	Korpuso Nr.	Gatvės pavadinimas	Gatvės pavadinimas	Žemės sklypo, kuriame leidžiama pastatų statyba, pastato ar pastatų komplekso Nr. gatvėje ar gyvenamojoje vietovėje	Korpuso Nr.	X
1	2	3	4	5	6	7	8	9	10	11
1.	529820361011					Arimų g.	1		6111538	486610
2.	440017842420					Taikos g.	12		6111641	486601
3.	440009642235	Panevėžiuko k.	Arimų g.	5A		Žalioji g.	2		6111606	486795

Dokumentą parengė: Vyr. specialistė RYTĖ VALENTAITĖ



Kauno rajono savivaldybės administracijos direktoriaus

20 16 m. 05-12 d.

isakymo Nr. 25-894

5 priedas

**DUOMENYS APIE NUMERIŲ ŽEMĖS SKLYPAMS, PASTATAMS, JŲ KOMPLEKSAMS AR KORPUSAMS SUTEIKIMĄ, KEITIMĄ AR PANAIKINIMĄ**

Seniūnijos pavadinimas	Garliavos sen.
Gyvenamosios vietovės pavadinimas	Garliavos m.
Kartografinis pagrindas	Kadastro žemėlapis
Koordinatų sistema	LKS-94
Adresų koordinatų nustatymo būdas	Grafinis

Eil. nr.	Unikalus Nr.	Buvusio adreso duomenys			Suteikto adreso duomenys			Adreso koordinatės					
		Gyvenamosios vietovės pavadinimas	Gatvės pavadinimas	Žemės sklypo, kuriame leidžiama pastatų statyba, pastato ar pastatų komplekso Nr. gatvėje ar gyvenamojoje vietovėje	Korpuso Nr.	Gatvės pavadinimas	Gatvės pavadinimas	Žemės sklypo, kuriame leidžiama pastatų statyba, pastato ar pastatų komplekso Nr. gatvėje ar gyvenamojoje vietovėje	Korpuso Nr.	X	Y		
1.	440023473842 440023473850 522300030043	Garliavos m.	Pienių g.	2	4	5	6	7	8	9	10	11	492298
2.	(Sklypas Nr. 5)							Statybininkų g.	22		6075978		492485
3.	(Sklypas Nr. 4)							Statybininkų g.	24		6076008		492490
4.	(Sklypas Nr. 3)							Statybininkų g.	26		6076038		492494
5.	(Sklypas Nr. 2)							Statybininkų g.	28		6076073		492497
6.	(Sklypas Nr. 1)							Statybininkų g.	30		6076101		492497

Dokumentą parengė: Vyr. specialistė RYTĖ VALENTAITĖ

*Valentaitė*

Kauno rajono savivaldybės administracijos direktoriaus

20 16 m. 05-12 d.

įsakymo Nr. IS-894

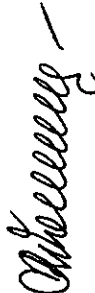
6 priedas

**DUOMENYS APIE NUMERIŲ ŽEMĖS SKLYPAMS, PASTATAMS, JŲ KOMPLEKSAMS AR KORPUSAMS SUTEIKIMĄ, KEITIMĄ AR PANAIKINIMĄ**

Seniūnijos pavadinimas	Samylų sen.
Gyvenamosios vietovės pavadinimas	Dubravų k.
Kartografinis pagrindas	Kadastro žemėlapis
Koordinatinių sistema	LKS-94
Adresų koordinatijų nustatymo būdas	Grafinis

Eil. nr.	Unikalus Nr.	Buvusio adreso duomenys		Suteikto adreso duomenys		Adreso koordinatės					
		Gyvenamosios vietovės pavadinimas	Gatvės pavadinimas	Žemės sklypo, kuriame leidžiama pastatų statyba, pastato ar pastatų komplekso Nr. gatvėje ar gyvenamojoje vietovėje	Korpuso Nr.	Gatvės pavadinimas	Gatvės pavadinimas	Žemės sklypo, kuriame leidžiama pastatų statyba, pastato ar pastatų komplekso Nr. gatvėje ar gyvenamojoje vietovėje	Korpuso Nr.	X	Y
1	2	3	4	5	6	7	8	9	10	11	
1.	440002544707					Dubraiščio g.	2		6078019	505794	

Dokumentą parengė: Vyr. specialistė RYTĖ VALENTAITĖ





Kauno rajono savivaldybės administracijos direktoriaus

20 16 m. 05-14 d.

įsakymo Nr. IS-894


7 priedas

**DUOMENYS APIE NUMERIŲ ŽEMĖS SKLYPAMS, PASTATAMS, JŲ KOMPLEKSAMS AR KORPUSAMS SUTEIKIMĄ, KEITIMĄ AR PANAIKINIMĄ**

Seniūnijos pavadinimas	Raudondvario sen.
Gyvenamosios vietovės pavadinimas	Didvyrių k.
Kartografinis pagrindas	Kadastro žemėlapis
Koordinatinių sistema	LKS-94
Adresų koordinatinių nustatymo būdas	Grafinis

Eil. nr.	Unikalus Nr.	Buvusio adreso duomenys		Suteikto adreso duomenys		Adreso koordinatės						
		Gyvenamosios vietovės pavadinimas	Gatvės pavadinimas	Žemės sklypo, kuriame leidžiama pastatų statyba, komplekso Nr. gatvėje ar gyvenamojoje vietovėje	Korpuso Nr.	Gyvenamosios vietovės pavadinimas	Gatvės pavadinimas	Žemės sklypo, kuriame leidžiama pastatų statyba, komplekso Nr. gatvėje ar gyvenamojoje vietovėje	Korpuso Nr.	X	Y	
1	2	3	4	5	6	7	8	9	10	11		
1.	440039072876	Didvyrių k.	Svajonės g.	2		Žiburio g.	2		6091131	485904		
2.	440039072898	Didvyrių k.	Svajonės g.	4		Žiburio g.	4		6091127	485883		
3.	440039072910	Didvyrių k.	Svajonės g.	6		Žiburio g.	6		6091121	485861		
4.	440039072932	Didvyrių k.	Svajonės g.	8		Žiburio g.	8		6091116	485839		
5.	440039072954	Didvyrių k.	Svajonės g.	10		Žiburio g.	10		6091113	485817		
6.	440039072098	Didvyrių k.	Svajonės g.	12		Žiburio g.	12		6091106	485794		
7.	440039072110	Didvyrių k.	Svajonės g.	14		Žiburio g.	14		6091102	485771		
8.	440039072987	Didvyrių k.	Svajonės g.	16		Žiburio g.	16		6091095	485748		
9.	440039073008	Didvyrių k.	Svajonės g.	18		Žiburio g.	18		6091093	485715		

Dokumentą parengė: Vyr. specialistė RYTĖ VALENTAITĖ



Kauno rajono savivaldybės administracijos direktoriaus

20 16 m. 05-16 d.

isakymo Nr. 25-894

priedas

**DUOMENYS APIE NUMERIŲ ŽEMĖS SKLYPAMS, PASTATAMS, JŲ KOMPLEKSAMS AR KORPUSAMS SUTEIKIMĄ, KEITIMĄ AR PANAIKINIMĄ**

Seniūnijos pavadinimas	Karmėlavos sen.
Gyvenamosios vietovės pavadinimas	Vaistariškių k.
Kartografinis pagrindas	Kadastro žemėlapis
Koordinatų sistema	LKS-94
Adresų koordinatų nustatymo būdas	Grafinis

Eil. nr.	Unikalus Nr.	Buvusio adreso duomenys		Suteikto adreso duomenys		Adreso koordinatės				
		Gyvenamosios vietovės pavadinimas	Žemės sklypo, kuriame leidžiama pastatų statyba, pastato ar pastatų komplekso Nr. gatvėje ar gyvenamojoje vietovėje	Gatvės pavadinimas	Žemės sklypo, kuriame leidžiama pastatų statyba, pastato ar pastatų komplekso Nr. gatvėje ar gyvenamojoje vietovėje	Gatvės pavadinimas	Korpuso Nr.			
1	2	3	4	5	6	7	8	9	10	11
1.	440016341707 440039618298	Vaistariškių k.	Rūtų g.	15	6	Rūtų g.	15		6090359	498702

Dokumentą parengė: Vyr. specialistė RYTĖ VALENTAITĖ

Kauno rajono savivaldybės administracijos direktoriaus

20 16 m. 05-12 d.

įsakymo Nr. 28894

9 priedas

**DUOMENYS APIE NUMERIŲ ŽEMĖS SKLYPAMS, PASTATAMS, JŲ KOMPLEKSAMS AR KORPUSAMS SUTEIKIMĄ, KEITIMĄ AR PANAIKINIMĄ**

Seniūnijos pavadinimas	Karmėlavos sen.
Gyvenamosios vietovės pavadinimas	Rykštynės k.
Kartografinis pagrindas	Kadastro žemėlapis
Koordinatų sistema	LKS-94
Adresų koordinatų nustatymo būdas	Grafinis

Eil. nr.	Unikalus Nr.	Buvusio adreso duomenys			Suteikto adreso duomenys			Adreso koordinatės			
		Gyvenamosios vietovės pavadinimas	Gatvės pavadinimas	Žemės sklypo, kuriame leidžiama pastatų statyba, komplekso Nr. gatvėje ar gyvenamojoje vietovėje	Korpuso Nr.	Gatvės pavadinimas	Gatvės pavadinimas	Žemės sklypo, kuriame leidžiama pastatų statyba, komplekso Nr. gatvėje ar gyvenamojoje vietovėje	Korpuso Nr.	X	Y
1.	529300118014 529300118025 529300118036 (Sklypo plotas 0,1720 ha)	Rykštynės k.	Vieškelių g.	13	4	Vieškelių g.	7	8	9	10	11
								13		6093470	503562

Dokumentą parengė: Vyr. specialistė RYTĖ VALENTAITĖ

*Valentaitė*