

## KAUNO RAJONO SAVIVALDYBĖS ADMINISTRACIJOS DIREKTORIUS

### ĮSAKYMAS DĖL ADRESŲ SUTEIKIMO IR KEITIMO

2015 m. gegužės 18 d. Nr. ĮS- 965  
Kaunas

Vadovaudamasis Lietuvos Respublikos vietos savivaldos įstatymo 6 straipsnio 27 punktu, 29 straipsnio 8 dalies 2 punktu, Lietuvos Respublikos Vyriausybės 2002 m. gruodžio 23 d. nutarimu Nr. 2092 „Dėl Adresų formavimo taisyklių patvirtinimo“, Numerių pastatams, patalpoms ir butams suteikimo, keitimo ir apskaitos tvarkos aprašo, patvirtinto Lietuvos Respublikos vidaus reikalų ministro 2014 m. kovo 13 d. įsakymu Nr. 1V-178 „Dėl Lietuvos Respublikos vidaus reikalų ministro 2011 m. sausio 25 d. įsakymo Nr. 1V-57 „Dėl numerių pastatams, patalpoms ir butams suteikimo, keitimo ir apskaitos tvarkos aprašo ir pavadinimų gatvėms, pastatams, statiniams ir kitiems objektams suteikimo, keitimo ir įtraukimo į apskaitą tvarkos aprašo patvirtinimo“ pakeitimo“, 3 punktu,

suteikiu ir keičiu adresus pagal 1, 2, 3, 4, 5, 6, 7, 8, 9, 10 ir 11 priedus.

Šis įsakymas gali būti skundžiamas Lietuvos Respublikos administracinių bylų teisenos įstatymo nustatyta tvarka.

Administracijos direktorius

Ričardas Pudžvelis

Kauno rajono savivaldybės  
administracijos Urbanistikos  
skyriaus vedėjas, savivaldybės  
vyriausias architektas

Marius Torrau

Parėngė  
R. Valentaitė  
2015-05-28  
D-025629

Teisės skyriaus vedėjo pavaduotoja,  
vykdanti Teisės skyriaus vedėjo  
funkcijas  
Virginija Guogienė


Kauno rajono savivaldybės administracijos direktoriaus  
2015 m. gegužės 28 d.  
įsakymo Nr. ĮS-965  
1 priedas

**DUOMENYS APIE NUMERIŲ ŽEMĖS SKLYPAMS, PASTATAMS, JŲ KOMPLEKSAMS AR KORPUSAMS SUTEIKIMĄ, KEITIMĄ AR  
PANAIKINIMĄ**

Seniūnijos pavadinimas	Garliavos apylinkių sen.
Gyvenamosios vietovės pavadinimas	Rinkūnų k.
Kartografinis pagrindas	Kadastro žemėlapis
Koordinacinių sistema	LKS-94
Adresų koordinacinių nustatymo būdas	Grafinis

Eil. nr.	Unikalus Nr.	Buvusio adreso duomenys			Suteikto adreso duomenys			Adreso koordinatės		
		Gyvenamosios vietovės pavadinimas	Gatvės pavadinimas	Žemės sklypo, kuriame leidžiama pastatų statyba, pastato ar pastatų komplekso Nr. gatvėje ar gyvenamojoje vietovėje	Korpuso Nr.	Gatvės pavadinimas	Žemės sklypo, kuriame leidžiama pastatų statyba, pastato ar pastatų komplekso Nr. gatvėje ar gyvenamojoje vietovėje	Korpuso Nr.	X	Y
1	2	3	4	5	6	7	8	9	10	11
1.	440024710050 529270013117 (Sklypas Nr. 2)	Rinkūnų k.	Jiesios g.	1		Jiesios g.	1		6075505	492644
2.	529270013017 529270013054 529270013060 529270013071 529270013082 (Sklypas Nr. 1)	Rinkūnų k.	Jiesios g.	1A		Jiesios g.	1A		6075489	492668
3.	529270013093 529270013106 (Sklypas Nr. 3)	Rinkūnų k.	Jiesios g.	1B		Jiesios g.	1B		6075482	492665

Dokumentą parengė: Vyr. specialistė RYTĖ VALENTAITĖ



Kauno rajono savivaldybės administracijos direktoriaus  
2015 m. gegužės 28 d.  
įsakymo Nr. ĮS-965  
2 priedas

### DUOMENYS APIE NUMERIŲ PATALPOMS IR BUTAMS SUTEIKIMĄ AR KEITIMĄ

Seniūnijos pavadinimas	Garliavos apylinkių sen.
Gyvenamosios vietovės pavadinimas	Rinkūnų k.
Gatvės pavadinimas	Jiesios gatvė

Eil. nr.	Unikalūs patalpos, buto Nr.	Buvusio adreso duomenys			Suteikto adreso duomenys		
		Pastato ar pastatų komplekso Nr.	Korpuso Nr.	Patalpos, buto Nr.	Pastato ar pastatų komplekso Nr.	Korpuso Nr.	Patalpos, buto Nr.
1	2	3	4	5	6	7	8
1.	4400092587552006				1A		1
2.	4400092587772007				1A		2

Dokumentą parengė: RYTĖ VALENTAITĖ



Kauno rajono savivaldybės administracijos direktoriaus  
2015 m. gegužės 28 d.  
įsakymo Nr. ĮS-965  
3 priedas

**DUOMENYS APIE NUMERIŲ ŽEMĖS SKLYPAMS, PASTATAMS, JŲ KOMPLEKSAMS AR KORPUSAMS SUTEIKIMĄ, KEITIMĄ AR  
PANAIKINIMĄ**

Seniūnijos pavadinimas	Užliedžių sen.
Gyvenamosios vietovės pavadinimas	Giraitės k.
Kartografinis pagrindas	Kadastro žemėlapis
Koordinatų sistema	LKS-94
Adresų koordinatų nustatymo būdas	Grafinis

Eil. nr.	Unikalus Nr.	Buvusio adreso duomenys			Suteikto adreso duomenys			Adreso koordinatės		
		Gyvenamosios vietovės pavadinimas	Gatvės pavadinimas	Žemės sklypo, kuriame leidžiama pastatų statyba, pastato ar pastatų komplekso Nr. gatvėje ar gyvenamojoje vietovėje	Korpuso Nr.	Gyvenamosios vietovės pavadinimas	Gatvės pavadinimas	Žemės sklypo, kuriame leidžiama pastatų statyba, pastato ar pastatų komplekso Nr. gatvėje ar gyvenamojoje vietovėje	Korpuso Nr.	X
1	2	3	4	5	6	7	8	9	10	11
1.	440021234993	Giraitės k.	Maumedžių g.	5	6	Maumedžių g.	17		6089945	490688
2.	440021235203 440038123416	Giraitės k.	Maumedžių g.	6		Maumedžių g.	18		6089929	490660
3.	440038123438					Maumedžių g.	20		6089933	490655
4.	440038123481					Maumedžių g.	22		6089940	490653
5.	440038123492					Maumedžių g.	24		6089945	490649
6.	440021237574	Giraitės k.	Maumedžių g.	7		Maumedžių g.	25		6089975	490674
7.	440021235247	Giraitės k.	Maumedžių g.	8		Maumedžių g.	26		6089953	490641
8.	440021234756	Giraitės k.	Maumedžių g.	9		Maumedžių g.	33		6090015	490665
9.	440021234717 440038123516	Giraitės k.	Maumedžių g.	10		Maumedžių g.	34		6089988	490615

1	2	3	4	5	6	7	8	9	10	11
10.	440038123527					Maumedžių g.	36		6089992	490622
11.	440038123549					Maumedžių g.	38		6089995	490626
12.	440038123570					Maumedžių g.	40		6090000	490631

Dokumentą parengė: Vyr. specialistė RYTĖ VALENTAITĖ

*Maumedžių g.*

Kauno rajono savivaldybės administracijos direktoriaus  
 2015 m. gegužės 28 d.  
 įsakymo Nr. ĮS-965  
 4 priedas

**DUOMENYS APIE NUMERIŲ ŽEMĖS SKLYPAMS, PASTATAMS, JŲ KOMPLEKSAMS AR KORPUSAMS SUTEIKIMĄ, KEITIMĄ AR  
 PANAIKINIMĄ**

Senūnijos pavadinimas	Užliedžių sen.
Gyvenamosios vietovės pavadinimas	Giraitės k.
Kartografinis pagrindas	Kadastro žemėlapis
Koordinacių sistema	LKS-94
Adresų koordinacių nustatymo būdas	Grafinis

Eil. nr.	Unikalus Nr.	Buvusio adreso duomenys			Suteikto adreso duomenys			Adreso koordinatės				
		Gyvenamosios vietovės pavadinimas	Gatvės pavadinimas	Žemės sklypo, kuriame leidžiama pastatų statyba, pastato ar pastatų komplekso Nr. gatvėje ar gyvenamojoje vietovėje	Korpuso Nr.	Gatvės pavadinimas	Gatvės pavadinimas	Žemės sklypo, kuriame leidžiama pastatų statyba, pastato ar pastatų komplekso Nr. gatvėje ar gyvenamojoje vietovėje	Korpuso Nr.	X	Y	
1.	440021238206	Giraitės k.	Maumedžių g.	3	4	5	6	7	8	9	10	11
2.	440021238171	Giraitės k.	Maumedžių g.	4	4	4	4	Maumedžių g.	9		6089919	490704
								Maumedžių g.	10		6089900	490672

Dokumentą parengė: Vyr. specialistė RYTĖ VALENTAITĖ



Kauno rajono savivaldybės administracijos direktoriaus  
 2015 m. gegužės 28 d.  
 įsakymo Nr. ĮS-965  
 5 priedas

**DUOMENYS APIE NUMERIŲ ŽEMĖS SKLYPAMS, PASTATAMS, JŲ KOMPLEKSAMS AR KORPUSAMS SUTEKIMĄ, KEITIMĄ AR  
 PANAIKINIMĄ**

Seniūnijos pavadinimas	Babty sen.
Gyvenamosios vietovės pavadinimas	Pagynės k.
Kartografinis pagrindas	Kadastro žemėlapis
Koordinacijų sistema	LKS-94
Adresų koordinacijų nustatymo būdas	Grafinis

Eil. nr.	Unikalus Nr.	Buvusio adreso duomenys			Suteikto adreso duomenys			Adreso koordinatės		
		Gyvenamosios vietovės pavadinimas	Gatvės pavadinimas	Žemės sklypo, kuriame leidžiama pastatų statyba, pastato ar pastatų komplekso Nr. gatvėje ar gyvenamojoje vietovėje	Gatvės pavadinimas	Gatvės pavadinimas	Žemės sklypo, kuriame leidžiama pastatų statyba, pastato ar pastatų komplekso Nr. gatvėje ar gyvenamojoje vietovėje	Korpuso Nr.	X	Y
1	2	3	4	5	6	7	8	9	10	11
1.	529870054010					Gynios g.	9		6109049	488646

*Valentaitė*

Dokumentą parengė: Vyr. specialistė RYTĖ VALENTAITĖ

Kauno rajono savivaldybės administracijos direktoriaus  
 2015 m. gegužės 28 d.  
 įsakymo Nr. ĮS-965  
 6 priedas

**DUOMENYS APIE NUMERIŲ ŽEMĖS SKLYPAMS, PASTATAMS, JŲ KOMPLEKSAMS AR KORPUSAMS SUTEIKIMĄ, KEITIMĄ AR  
 PANAIKINIMĄ**

Seniūnijos pavadinimas	Domeikavos sen.
Gyvenamosios vietovės pavadinimas	Domeikavos k.
Kartografinis pagrindas	Kadastro žemėlapis
Koordinatų sistema	LKS-94
Adresų koordinatų nustatymo būdas	Grafinis

Eil. nr.	Unikalus Nr.	Buvusio adreso duomenys			Suteikto adreso duomenys			Adreso koordinatės		
		Gyvenamosios vietovės pavadinimas	Gatvės pavadinimas	Žemės sklypo, kuriame leidžiama pastatų statyba, pastato ar pastatų komplekso Nr. gatvėje ar gyvenamojoje vietovėje	Korpuso Nr.	Gatvės pavadinimas	Gatvės Nr.	Žemės sklypo, kuriame leidžiama pastatų statyba, pastato ar pastatų komplekso Nr. gatvėje ar gyvenamojoje vietovėje	Korpuso Nr.	X
1.	440037375743	3	4	5	6	7	8	9	10	11
2.	521700140325 529930147016	Domeikavos k.	Vandžiogalos pl.	108		Vandžiogalos pl.	106N		6091054	493669
						Vandžiogalos pl.	108		6091134	493659

Dokumentą parengė: Vyr. specialistė RYTĖ VALENTAITĖ





Kauno rajono savivaldybės administracijos direktoriaus  
2015 m. gegužės 28 d.  
įsakymo Nr. ĮS-965  
7 priedas

**DUOMENYS APIE NUMERIŲ ŽEMĖS SKLYPAMS, PASTATAMS, JŲ KOMPLEKSAMS AR KORPUSAMS SUTEIKIMĄ, KEITIMĄ AR  
PANAIKINIMĄ**

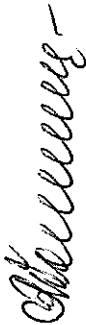
Seniūnijos pavadinimas	Ringaudų sen.
Gyvenamosios vietovės pavadinimas	Poderiškių k.
Kartografinis pagrindas	Kadastro žemėlapis
Koordinatų sistema	LKS-94
Adresų koordinatų nustatymo būdas	Grafinis

Eil. nr.	Unikalus Nr.	Buvusio adreso duomenys			Suteikto adreso duomenys			Adreso koordinatės		
		Gyvenamosios vietovės pavadinimas	Gatvės pavadinimas	Žemės sklypo, kuriame leidžiama pastatų statyba, pastato ar pastatų komplekso Nr. gatvėje ar gyvenamojoje vietovėje	Korpuso Nr.	Gyvenamosios vietovės pavadinimas	Gatvės pavadinimas	Žemės sklypo, kuriame leidžiama pastatų statyba, pastato ar pastatų komplekso Nr. gatvėje ar gyvenamojoje vietovėje	Korpuso Nr.	X
1	2	3	4	5	6	7	8	9	10	11
1.	(Sklypas Nr. 43)					Jonažolių g.	1		6081678	484976
2.	(Sklypas Nr. 31)					Jonažolių g.	2		6081715	485046
3.	(Sklypas Nr. 44)					Jonažolių g.	3		6081652	484968
4.	(Sklypas Nr. 30)					Jonažolių g.	4		6081691	485039
5.	(Sklypas Nr. 45)					Jonažolių g.	5		6081627	484964
6.	(Sklypas Nr. 29)					Jonažolių g.	6		6081665	485034
7.	(Sklypas Nr. 46)					Jonažolių g.	7		6081601	484961
8.	(Sklypas Nr. 28)					Jonažolių g.	8		6081640	485028
9.	(Sklypas Nr. 47)					Jonažolių g.	9		6081576	484957
10.	(Sklypas Nr. 27)					Jonažolių g.	10		6081615	485022

1	2	3	4	5	6	7	8	9	10	11
11.	(Sklypas Nr. 48)					Jonažolių g.	11		6081550	484953
12.	(Sklypas Nr. 26)					Jonažolių g.	12		6081590	485017
13.	(Sklypas Nr. 25)					Jonažolių g.	14		6081564	485011
14.	(Sklypas Nr. 24)					Jonažolių g.	16		6081539	485005
15.	(Sklypas Nr. 23)					Jonažolių g.	18		6081514	484999
16.	(Sklypas Nr. 22)					Jonažolių g.	20		6081488	484993
17.	(Sklypas Nr. 21)					Jonažolių g.	22		6081463	484987
18.	(Sklypas Nr. 20)					Jonažolių g.	24		6081438	484981
19.	(Sklypas Nr. 19)					Jonažolių g.	26		6081413	484976
20.	(Sklypas Nr. 14)					Saulėgražų g.	1		6081661	484859
21.	(Sklypas Nr. 38)					Saulėgražų g.	2		6081653	484920
22.	(Sklypas Nr. 13)					Saulėgražų g.	3		6081636	484861
23.	(Sklypas Nr. 37)					Saulėgražų g.	4		6081629	484922
24.	(Sklypas Nr. 12)					Saulėgražų g.	5		6081612	484863
25.	(Sklypas Nr. 36)					Saulėgražų g.	6		6081603	484923
26.	(Sklypas Nr. 11)					Saulėgražų g.	7		6081587	484866
27.	(Sklypas Nr. 35)					Saulėgražų g.	8		6081578	484924
28.	(Sklypas Nr. 10)					Saulėgražų g.	9		6081563	484869
29.	(Sklypas Nr. 34)					Saulėgražų g.	10		6081552	484925
30.	(Sklypas Nr. 9)					Saulėgražų g.	11		6081538	484872
31.	(Sklypas Nr. 18)					Saulėgražų g.	12		6081405	484947
32.	(Sklypas Nr. 8)					Saulėgražų g.	13		6081514	484875
33.	(Sklypas Nr. 17)					Saulėgražų g.	14		6081380	484957
34.	(Sklypas Nr. 7)					Saulėgražų g.	15		6081489	484878
35.	(Sklypas Nr. 16)					Saulėgražų g.	16		6081357	484960
36.	(Sklypas Nr. 6)					Saulėgražų g.	17		6081464	484881
37.	(Sklypas Nr. 15)					Saulėgražų g.	18		6081333	484957
38.	(Sklypas Nr. 5)					Saulėgražų g.	19		6081440	484884
39.	(Sklypas Nr. 4)					Saulėgražų g.	21		6081415	484886
40.	(Sklypas Nr. 3)					Saulėgražų g.	23		6081391	484889
41.	(Sklypas Nr. 2)					Saulėgražų g.	25		6081366	484892

1	2	3	4	5	6	7	8	9	10	11
42.	(Sklypas Nr. 1)					Saulėgrąžų g.	27		6081341	484895
43.	(Sklypas Nr. 39)					Žaros g.	1		6081679	484909
44.	(Sklypas Nr. 40)					Žaros g.	3		6081692	484936
45.	(Sklypas Nr. 41)					Žaros g.	5		6081704	484962
46.	(Sklypas Nr. 42)					Žaros g.	7		6081717	484989
47.	(Sklypas Nr. 33)					Žaros g.	9		6081738	485031
48.	(Sklypas Nr. 32)					Žaros g.	11		6081753	485062
49.	440010436190					Žaros g.	13		6081804	485147
50.	440010436247					Žaros g.	15		6081806	485178
51.	440010436303					Žaros g.	17		6081806	485208
52.	440010436314					Žaros g.	19		6081806	485242
53.	440010436336					Žaros g.	21		6081805	485271
54.	440010436369					Žaros g.	23		6081806	485303
55.	440010436390					Žaros g.	25		6081808	485339

Dokumentą parengė: Vyr. specialistė RYTĖ VALENTAITĖ




Kauno rajono savivaldybės administracijos direktoriaus  
2015 m. gegužės 28 d.  
įsakymo Nr. ĮS-965  
8 priedas

**DUOMENYS APIE NUMERIŲ ŽEMĖS SKLYPAMS, PASTATAMS, JŲ KOMPLEKSAMS AR KORPUSAMS SUTEIKIMĄ, KEITIMĄ AR  
PANAIKINIMĄ**

Senūnijos pavadinimas	Raudondvario sen.
Gyvenamosios vietovės pavadinimas	Raudondvario k.
Kartografinis pagrindas	Kadastro žemėlapis
Koordinatų sistema	LKS-94
Adresų koordinatų nustatymo būdas	Grafinis

Eil. nr.	Unikalus Nr.	Buvusio adreso duomenys				Suteikto adreso duomenys				Adreso koordinatės	
		Gyvenamosios vietovės pavadinimas	Gatvės pavadinimas	Žemės sklypo, kuriame leidžiama pastatų statyba, pastato ar pastatų komplekso Nr. gatvėje ar gyvenamojoje vietovėje	Korpuso Nr.	Gatvės pavadinimas	Žemės sklypo, kuriame leidžiama pastatų statyba, pastato ar pastatų komplekso Nr. gatvėje ar gyvenamojoje vietovėje	Korpuso Nr.	X	Y	
1.	2	3	4	5	6	7	8	9	10	11	
1.	529720276028 529720276039 529720276044 (Sklypas Nr. 2)					Didžioji g.	9A		6089963	485216	
2.	529720276017 529720276058 (Sklypas Nr. 1)	Raudondvario k.	Žiedų g.	1		Žiedų g.	1		6089996	485212	

Dokumentą parengė: Vyr. specialistė RYTĖ VALENTAITĖ




Kauno rajono savivaldybės administracijos direktoriaus  
 2015 m. gegužės 28 d.  
 įsakymo Nr. ĮS-965  
 9 priedas

**DUOMENYS APIE NUMERIŲ ŽEMĖS SKLYPAMS, PASTATAMS, JŲ KOMPLEKSAMS AR KORPUSAMS SUTEIKIMĄ, KEITIMĄ AR  
 PANAIKINIMĄ**

Seniūnijos pavadinimas	Raudondvario sen.
Gyvenamosios vietovės pavadinimas	Naujųjų Bernatonių k.
Kartografinis pagrindas	Kadastro žemėlapis
Koordinacių sistema	LKS-94
Adresų koordinacių nustatymo būdas	Grafinis

Eil. nr.	Unikalus Nr.	Buvusio adreso duomenys			Suteikto adreso duomenys			Adreso koordinatės		
		Gyvenamosios vietovės pavadinimas	Gatvės pavadinimas	Žemės sklypo, kuriame leidžiama pastatų statyba, pastato ar pastatų komplekso Nr. gatvėje ar gyvenamojoje vietovėje	Korpuso Nr.	Gatvės pavadinimas	Žemės sklypo, kuriame leidžiama pastatų statyba, pastato ar pastatų komplekso Nr. gatvėje ar gyvenamojoje vietovėje	Korpuso Nr.	X	Y
1	2	3	4	5	6	7	8	9	10	11
1.	440012243350 440012257057 527000160169					Atgimimo g.	85		6093222	485127
2.	529970080014					Atgimimo g.	87		6093220	485150
3.	529960013070					Atgimimo g.	89		6093257	485132
4.	529970080025					Atgimimo g.	91		6093256	485153

Dokumentą parengė: Vyr. specialistė RYTĖ VALENTAITĖ




Kauno rajono savivaldybės administracijos direktoriaus  
 2015 m. gegužės 28 d.  
 įsakymo Nr. ĮS-965  
 10 priedas

**DUOMENYS APIE NUMERIŲ ŽEMĖS SKLYPAMS, PASTATAMS, JŲ KOMPLEKSAMS AR KORPUSAMS SUTEIKIMĄ, KEITIMĄ AR  
 PANAIKINIMĄ**

Senūnijos pavadinimas	Ringaudų sen.
Gyvenamosios vietovės pavadinimas	Pyplių k.
Kartografinis pagrindas	Kadastro žemėlapis
Koordinacinių sistema	LKS-94
Adresų koordinacinių nustatymo būdas	Grafinis

Eil. nr.	Unikalus Nr.	Buvusio adreso duomenys				Suteikto adreso duomenys			Adreso koordinatės	
		Gyvenamosios vietovės pavadinimas	Gatvės pavadinimas	Žemės sklypo, kuriame leidžiama pastatų statyba, pastato ar pastatų komplekso Nr. gatvėje ar gyvenamojoje vietovėje	Korpuso Nr.	Gatvės pavadinimas	Gatvės pavadinimas	Žemės sklypo, kuriame leidžiama pastatų statyba, pastato ar pastatų komplekso Nr. gatvėje ar gyvenamojoje vietovėje	Korpuso Nr.	X
1	2	3	4	5	6	7	8	9	10	11
I.	(Sklypo plotas 0,0378 ha)					Piliakalnio g.	78		6086925	484926

Dokumentą parengė: Vyr. specialistė RYTĖ VALENTAITĖ



Kauno rajono savivaldybės administracijos direktoriaus  
 2015 m. gegužės 28 d.  
 įsakymo Nr. ĮS-965  
 11 priedas

**DUOMENYS APIE NUMERIŲ ŽEMĖS SKLYPAMS, PASTATAMS, JŲ KOMPLEKSAMS AR KORPUSAMS SUTEIKIMĄ, KEITIMĄ AR  
 PANAIKINIMĄ**

Seniūnijos pavadinimas	Samylų sen.
Gyvenamosios vietovės pavadinimas	Girionių k.
Kartografinis pagrindas	Kadastro žemėlapis
Koordinacijų sistema	LKS-94
Adresų koordinacijų nustatymo būdas	Grafinis

Eil. nr.	Unikalus Nr.	Buvusio adreso duomenys				Suteikto adreso duomenys				Adreso koordinatės		
		Gyvenamosios vietovės pavadinimas	Gatvės pavadinimas	Žemės sklypo, kuriame leidžiama pastatų statyba, pastato ar pastatų komplekso Nr. gatvėje ar gyvenamojoje vietovėje	Korpuso Nr.	Gatvės pavadinimas	Žemės sklypo, kuriame leidžiama pastatų statyba, pastato ar pastatų komplekso Nr. gatvėje ar gyvenamojoje vietovėje	Korpuso Nr.	X	Y		
1.	529620316010	3	4	5	6	7	8	9	10	11		
2.	440009681212 440009681245 440009681301 440009681323 440009681423 440009681445 440018097740 529290039013					Liepų g. Liepų g.	7A 24		6080174 6080463	503012 502997		

Dokumentą parengė: Vyr. specialistė RYTĖ VALENTAITĖ

