

KAUNO RAJONO SAVIVALDYBĖS ADMINISTRACIJOS DIREKTORIUS

ĮSAKYMAS DĖL ADRESŲ SUTEIKIMO, KEITIMO IR NAIKINIMO

2015 m. sausio 24 d. Nr. ĮS-94
Kaunas

Vadovaudamasis Lietuvos Respublikos vietos savivaldos įstatymo 6 straipsnio 27 punktu, 29 straipsnio 8 dalies 2 punktu, Lietuvos Respublikos Vyriausybės 2002 m. gruodžio 23 d. nutarimu Nr. 2092 „Dėl Adresų formavimo taisyklių patvirtinimo“, Numerių pastatams, patalpoms ir butams suteikimo, keitimo ir apskaitos tvarkos aprašo, patvirtinto Lietuvos Respublikos vidaus reikalų ministro 2014 m. kovo 13 d. įsakymu Nr. 1V-178 „Dėl Lietuvos Respublikos vidaus reikalų ministro 2011 m. sausio 25 d. įsakymo Nr. 1V-57 „Dėl numerių pastatams, patalpoms ir butams suteikimo, keitimo ir apskaitos tvarkos aprašo ir pavadinimų gatvėms, pastatams, statiniams ir kitiems objektams suteikimo, keitimo ir įtraukimo į apskaitą tvarkos aprašo patvirtinimo“ pakeitimo“, 3 punktu,

suteikiu, keičiu ir naikinuu adresus pagal 1, 2, 3, 4, 5, 6, 7, 8, 9, 10, 11, 12, 13, 14, 15, 16, 17, 18, 19, 20 ir 21 priedus.

Šis įsakymas gali būti skundžiamas Lietuvos Respublikos administracinių bylų teisenos įstatymo nustatyta tvarka.

Administracijos direktorius

Ričardas Pudžvelis

KAUNO RAJONO
SAVIVALDYBĖS
URBANISTIKOS SKYRIAUS
VYR. SPECIALISTĖ
IRENA BERTASIŪTĖ

Teisės skyriaus vedėjo pavaduotoja
vykdanti Teisės skyriaus vedėjo
funkcijas
Virginija Guogienė

Patvirtina
R. Valentaitė
2015-01-26

Kalbos tvarkytoja
Nijolė
Miodusa Šušienė


Kauno rajono savivaldybės administracijos direktoriaus
 2015 m. sausio 27 d.
 įsakymo Nr. ĮS-97
 1 priedas

**DUOMENYS APIE NUMERIŲ ŽEMĖS SKLYPAMS, PASTATAMS, JŲ KOMPLEKSAMS AR KORPUSAMS SUTEIKIMĄ, KEITIMĄ AR
 PANAIKINIMĄ**

Seniūnijos pavadinimas	Raudondvario sen.
Gyvenamosios vietovės pavadinimas	Naujųjų Bernatonių k.
Kartografinis pagrindas	Kadastro žemėlapis
Koordinacių sistema	LKS-94
Adresų koordinacių nustatymo būdas	Grafinis

Eil. nr.	Unikalus Nr.	Buvusio adreso duomenys			Suteikto adreso duomenys			Adreso koordinatės	
		Gyvenamosios vietovės pavadinimas	Gatvės pavadinimas	Žemės sklypo, kuriame leidžiama pastatų statyba, pastato ar pastatų komplekso Nr. gatvėje ar gyvenamojoje vietovėje	Gatvės pavadinimas	Gatvės pavadinimas	Žemės sklypo, kuriame leidžiama pastatų statyba, pastato ar pastatų komplekso Nr. gatvėje ar gyvenamojoje vietovėje	Korpuso Nr.	X
1	2	3	4	5	7	8	9	10	11
1.	529760310014 529760310025 529760310036 529760310047				Atgimimo g.	150		6093365	485210

Dokumentą parengė: Vyr. specialistė RYTĖ VALENTAITĖ



Kauno rajono savivaldybės administracijos direktoriaus
2015 m. sausio 27 d.
įsakymo Nr. ĮS-97
2 priedas

DUOMENYS APIE NUMERIŲ ŽEMĖS SKLYPAMS, PASTATAMS, JŲ KOMPLEKSAMS AR KORPUSAMS SUTEIKIMĄ, KEITIMĄ AR PANAIKINIMĄ

Seniūnijos pavadinimas	Kulautuvos sen.
Gyvenamosios vietovės pavadinimas	Kulautuvos mstl.
Kartografinis pagrindas	Kadastro žemėlapis
Koordinacių sistema	LKS-94
Adresų koordinacių nustatymo būdas	Grafinis

Eil. nr.	Unikalus Nr.	Buvusio adreso duomenys			Suteikto adreso duomenys			Adreso koordinatės		
		Gyvenamosios vietovės pavadinimas	Žemės sklypo, kuriame leidžiama pastatų statyba, pastato ar pastatų komplekso Nr. gatvėje ar gyvenamojoje vietovėje	Korpuso Nr.	Gyvenamosios vietovės pavadinimas	Žemės sklypo, kuriame leidžiama pastatų statyba, pastato ar pastatų komplekso Nr. gatvėje ar gyvenamojoje vietovėje	Korpuso Nr.	X	Y	
1.	2 (Sklypo plotas 0,1484 ha)	3	4	5	6	7	8	9	10	11
1.	(Sklypo plotas 0,1847 ha) 529900027018 529900027036 529900027040	Kulautuvos mstl.	Kranto g.	19		Kranto g.	17		6089381	477050
2.			Kranto g.			Kranto g.	19		6089396	477034

Dokumentą parengė: Vyr. specialistė RYTĖ VALENTAITĖ



Kauno rajono savivaldybės administracijos direktoriaus
 2015 m. sausio 27 d.
 įsakymo Nr. ĮS-97
 3 priedas

DUOMENYS APIE NUMERIŲ ŽEMĖS SKLYPAMS, PASTATAMS, JŲ KOMPLEKSAMS AR KORPUSAMS SUTEIKIMĄ, KEITIMĄ AR PANAIKINIMĄ

Seniūnijos pavadinimas	Lapių sen.
Gyvenamosios vietovės pavadinimas	Lapių mstl.
Kartografinis pagrindas	Kadastro žemėlapis
Koordinacių sistema	LKS-94
Adresų koordinacių nustatymo būdas	Grafinis

Eil. nr.	Unikalus Nr.	Buvusio adreso duomenys			Suteikto adreso duomenys			Adreso koordinatės		
		Gyvenamosios vietovės pavadinimas	Žemės sklypo, kuriame leidžiama pastatų statyba, pastato ar pastatų komplekso Nr. gatvėje ar gyvenamojoje vietovėje	Korpuso Nr.	Gatvės pavadinimas	Žemės sklypo, kuriame leidžiama pastatų statyba, pastato ar pastatų komplekso Nr. gatvėje ar gyvenamojoje vietovėje	Korpuso Nr.	X	Y	
1	2	3	4	5	6	7	8	9	10	11
1.	440016353230					Žemdirbių g.	5A		6092706	500116

Mocevičius

Dokumentą parengė: Vyr. specialistė RYTĖ VALENTAITĖ

Kauno rajono savivaldybės administracijos direktoriaus
2015 m. sausio 27 d.
įsakymo Nr. ĮS-97
4 priedas

**DUOMENYS APIE NUMERIŲ ŽEMĖS SKLYPAMS, PASTATAMS, JŲ KOMPLEKSAMS AR KORPUSAMS SUTEIKIMĄ, KEITIMĄ AR
PANAIKINIMĄ**

Seniūnijos pavadinimas	Alšėnų sen.
Gyvenamosios vietovės pavadinimas	Poderiškių k.
Kartografinis pagrindas	Kadastro žemėlapis
Koordinacių sistema	LKS-94
Adresų koordinacių nustatymo būdas	Grafinis

Eil. nr.	Unikalus Nr.	Buvusio adreso duomenys			Suteikto adreso duomenys			Adreso koordinatės			
		Gyvenamosios vietovės pavadinimas	Gatvės pavadinimas	Žemės sklypo, kuriame leidžiama pastatų statyba, pastato ar pastatų komplekso Nr. gatvėje ar gyvenamojoje vietovėje	Korpuso Nr.	Gatvės pavadinimas	Gatvės Nr.	Žemės sklypo, kuriame leidžiama pastatų statyba, pastato ar pastatų komplekso Nr. gatvėje ar gyvenamojoje vietovėje	Korpuso Nr.	X	Y
1.	529500046064 529500046020 529500046031 529500046042 529500046053 529500046010 524700180097	3	4	5	6	7	8	9	10	11	485952
						Strazdų g.	11		6080650		

Dokumentą parengė: Vyr. specialistė RYTĖ VALENTAITĖ



Kauno rajono savivaldybės administracijos direktoriaus
 2015 m. sausio 27 d.
 įsakymo Nr. ĮS-97
 5 priedas

DUOMENYS APIE NUMERIŲ ŽEMĖS SKLYPAMS, PASTATAMS, JŲ KOMPLEKSAMS AR KORPUSAMS SUTEIKIMĄ, KEITIMĄ AR PANAIKINIMĄ

Seniūnijos pavadinimas	Ringaudų sen.
Gyvenamosios vietovės pavadinimas	Kazliškių k.
Kartografinis pagrindas	Kadastro žemėlapis
Koordinacių sistema	LKS-94
Adresų koordinacių nustatymo būdas	Grafinis

Eil. nr.	Unikalus Nr.	Buvusio adreso duomenys			Suteikto adreso duomenys			Adreso koordinatės		
		Gyvenamosios vietovės pavadinimas	Gatvės pavadinimas	Žemės sklypo, kuriame leidžiama pastatų statyba, pastato ar pastatų komplekso Nr. gatvėje ar gyvenamojoje vietovėje	Korpuso Nr.	Gatvės pavadinimas	Žemės sklypo, kuriame leidžiama pastatų statyba, pastato ar pastatų komplekso Nr. gatvėje ar gyvenamojoje vietovėje	Korpuso Nr.	X	Y
1.	2	3	4	5	6	7	8	9	10	11
1.	440011293691 440029806258 440029806228	Kazliškių k.	1-ojo Forto g.	4		1-ojo Forto g.	4		6082990	491399
2.	529720503137 529720503015 529720503026 529720503037 529720503048 529720503059 529720503060 529720503072 529720503080 529720503091					1-ojo Forto g.	20		6082745	491476

1	2	3	4	5	6	7	8	9	10	11
2.	529720503104 529720503115 529720503126 525000080020					1-ojo Forto g.	20		6082745	491476

Valentaitė

Dokumentą parengė: Vyr. specialistė RYTĖ VALENTAITĖ

Kauno rajono savivaldybės administracijos direktoriaus
 2015 m. sausio 27 d.
 įsakymo Nr. ĮS-97
 6 priedas

DUOMENYS APIE NUMERIŲ ŽEMĖS SKLYPAMS, PASTATAMS, JŲ KOMPLEKSAMS AR KORPUSAMS SUTEKIMĄ, KEITIMĄ AR PANAIKINIMĄ

Seniūnijos pavadinimas	Taurakiemio sen.
Gyvenamosios vietovės pavadinimas	Tursono k.
Kartografinis pagrindas	Kadastro žemėlapis
Koordinacijų sistema	LKS-94
Adresų koordinacijų nustatymo būdas	Grafinis

Eil. nr.	Unikalus Nr.	Buvusio adreso duomenys			Suteikto adreso duomenys			Adreso koordinatės			
		Gyvenamosios vietovės pavadinimas	Gatvės pavadinimas	Žemės sklypo, kuriame leidžiama pastatų statyba, pastato ar pastatų komplekso Nr. gatvėje ar gyvenamojoje vietovėje	Korpuso Nr.	Gatvės pavadinimas	Gatvės Nr.	Žemės sklypo, kuriame leidžiama pastatų statyba, pastato ar pastatų komplekso Nr. gatvėje ar gyvenamojoje vietovėje	Korpuso Nr.	X	Y
1.	440031798120 440016172279 440031661255 440031650018 440031798097 440031650007	3	4	5	6	7	8	9	10	11	508630
						Nemuno g.	5		6075429		

Dokumentą parengė: Vyr. specialistė RYTĖ VALENTAITĖ 

Kauno rajono savivaldybės administracijos direktoriaus
2015 m. sausio 27 d.
įsakymo Nr. ĮS-97
7 priedas

**DUOMENYS APIE NUMERIŲ ŽEMĖS SKLYPAMS, PASTATAMS, JŲ KOMPLEKSAMS AR KORPUSAMS SUTEIKIMĄ, KEITIMĄ AR
PANAIKINIMĄ**

Senūnijos pavadinimas	Vilkijos apylinkių sen.
Gyvenamosios vietovės pavadinimas	Gailiūnų k.
Kartografinis pagrindas	Kadastro žemėlapis
Koordinacinių sistema	LKS-94
Adresų koordinacinių nustatymo būdas	Grafinis

Eil. nr.	Unikalus Nr.	Buvusio adreso duomenys			Suteikto adreso duomenys			Adreso koordinatės			
		Gyvenamosios vietovės pavadinimas	Gatvės pavadinimas	Žemės sklypo, kuriame leidžiama pastatų statyba, pastato ar pastatų komplekso Nr. gatvėje ar gyvenamojoje vietovėje	Korpuso Nr.	Gatvės pavadinimas	Gatvės pavadinimas	Žemės sklypo, kuriame leidžiama pastatų statyba, pastato ar pastatų komplekso Nr. gatvėje ar gyvenamojoje vietovėje	Korpuso Nr.	X	Y
1.	529620118056 529620118067 529620118078 529620118012 521300020057 529620118023 529620118034 529620118045	3	4	5	6	7	8	9	10	11	469333
						Vėjo g.	49		6107235		

Dokumentą parengė: Vyr. specialistė RYTĖ VALENTAITĖ




Kauno rajono savivaldybės administracijos direktoriaus
 2015 m. sausio 27 d.
 įsakymo Nr. ĮS-97
 8 priedas

**DUOMENYS APIE NUMERIŲ ŽEMĖS SKLYPAMS, PASTATAMS, JŲ KOMPLEKSAMS AR KORPUSAMS SUTEIKIMĄ, KEITIMĄ AR
 PANAIKINIMĄ**

Seniūnijos pavadinimas	Vilkijos apylinkių sen.
Gyvenamosios vietovės pavadinimas	Lauksvyduų k.
Kartografinis pagrindas	Kadastro žemėlapis
Koordinatų sistema	LKS-94
Adresų koordinatų nustatymo būdas	Grafinis

Eil. nr.	Unikalus Nr.	Buvusio adreso duomenys			Suteikto adreso duomenys			Adreso koordinatės		
		Gyvenamosios vietovės pavadinimas	Gatvės pavadinimas	Žemės sklypo, kuriame leidžiama pastatų statyba, pastato ar pastatų komplekso Nr. gatvėje ar gyvenamojoje vietovėje	Korpuso Nr.	Gatvės pavadinimas	Gatvės pavadinimas	Žemės sklypo, kuriame leidžiama pastatų statyba, pastato ar pastatų komplekso Nr. gatvėje ar gyvenamojoje vietovėje	Korpuso Nr.	X
1.	521300020022 440015015526 440015015662 440015015559 440015015580 440015015626 440015015648 529650320013	3	4	5	6	7	8	9	10	11
			Vejo g.	30					6107096	469612

Dokumentą parengė: Vyr. specialistė RYTĖ VALENTAITĖ 

Kauno rajono savivaldybės administracijos direktoriaus
 2015 m. sausio 27 d.
 įsakymo Nr. ĮS-97
 9 priedas

DUOMENYS APIE NUMERIŲ PATALPOMS IR BUTAMS SUTEIKIMĄ AR KEITIMĄ

Seniūnijos pavadinimas	Ringaudų sen.
Gyvenamosios vietovės pavadinimas	Ringaudų k.
Gatvės pavadinimas	Ažuolų gatvė

Eil. nr.	Unikalūs patalpos, buto Nr.	Buvusio adreso duomenys			Suteikto adreso duomenys		
		Pastato ar pastatų komplekso Nr.	Korpuso Nr.	Patalpos, buto Nr.	Pastato ar pastatų komplekso Nr.	Korpuso Nr.	Patalpos, buto Nr.
1	2	3	4	5	6	7	8
1.	4400244720595309				6		1
2.	4400244720605310				6		2

Dokumentą parengė: RYTĖ VALENTAITĖ




Kauno rajono savivaldybės administracijos direktoriaus
2015 m. sausio 27 d.
įsakymo Nr. ĮS-97
10 priedas

**DUOMENYS APIE NUMERIŲ ŽEMĖS SKLYPAMS, PASTATAMS, JŲ KOMPLEKSAMS AR KORPUSAMS SUTEIKIMĄ, KEITIMĄ AR
PANAIKINIMĄ**

Seniūnijos pavadinimas	Taurakiemio sen.
Gyvenamosios vietovės pavadinimas	Piliuonos k.
Kartografinis pagrindas	Kadastro žemėlapis
Koordinatų sistema	LKS-94
Adresų koordinatų nustatymo būdas	Grafinis

Eil. nr.	Unikalus Nr.	Buvusio adreso duomenys			Suteikto adreso duomenys			Adreso koordinatės	
		Gyvenamosios vietovės pavadinimas	Gatvės pavadinimas	Žemės sklypo, kuriame leidžiama pastatų statyba, pastato ar pastatų komplekso Nr. gatvėje ar gyvenamojoje vietovėje	Gatvės pavadinimas	Gatvės pavadinimas	Žemės sklypo, kuriame leidžiama pastatų statyba, pastato ar pastatų komplekso Nr. gatvėje ar gyvenamojoje vietovėje	Korpuso Nr.	X
1	440022290633	3	4	5	7	8	9	10	11
		Piliuonos k.	Nemuno g.	7B	Nemuno g.	3		6074080	507634

Dokumentą parengė: Vyr. specialistė RYTĖ VALENTAITĖ



Kauno rajono savivaldybės administracijos direktoriaus
2015 m. sausio 27 d.
įsakymo Nr. ĮS-97
11 priedas


DUOMENYS APIE NUMERIŲ ŽEMĖS SKLYPAMS, PASTATAMS, JŲ KOMPLEKSAMS AR KORPUSAMS SUTEIKIMĄ, KEITIMĄ AR PANAIKINIMĄ

Seniūnijos pavadinimas	Batniavos sen.
Gyvenamosios vietovės pavadinimas	Kriemalos k.
Kartografinis pagrindas	Kadastro žemėlapis
Koordinacijų sistema	LKS-94
Adresų koordinacijų nustatymo būdas	Grafinis

Eil. nr.	Unikalus Nr.	Buvusio adreso duomenys			Suteikto adreso duomenys			Adreso koordinatės		
		Gyvenamosios vietovės pavadinimas	Gatvės pavadinimas	Žemės sklypo, kuriame leidžiama pastatų statyba, pastato ar pastatų komplekso Nr. gatvėje ar gyvenamojoje vietovėje	Korpuso Nr.	Gatvės pavadinimas	Gatvės Nr.	Žemės sklypo, kuriame leidžiama pastatų statyba, pastato ar pastatų komplekso Nr. gatvėje ar gyvenamojoje vietovėje	Korpuso Nr.	X
1	2	3	4	5	6	7	8	9	10	11
1.	529940351017 520700080111	Kriemalos k.	Klevų g.	9		Klevų g.	9		6097085	475107
2.	520700020109 529860590012 529860590023 440027643410 440027520707	Kriemalos k.	Klevų g.	28		Klevų g.	28		6097045	475084
3.	(Sklypas Nr. 118)					Liepų g.	9		6097133	475073
4.	520700020046 529840537017 529840537028 529840537039 529840537044	Kriemalos k.	Pušų g.	31		Pušų g.	31		6096956	474566

1	2	3	4	5	6	7	8	9	10	11
5.	(Sklypas Nr. 172)					Ažuolų g.	6		6097054	474798
6.	(Sklypas Nr. 142)					Ažuolų g.	25		6097143	474814
7.	520700080162 440025113275	Kriemalos k.	Ažuolų g.	65		Ažuolų g.	65		6097078	474630

Dokumentą parengė: Vyr. specialistė RYTĖ VALENTAITĖ



Kauno rajono savivaldybės administracijos direktoriaus
 2015 m. sausio 27 d.
 įsakymo Nr. ĮS-97
 12 priedas

**DUOMENYS APIE NUMERIŲ ŽEMĖS SKLYPAMS, PASTATAMS, JŲ KOMPLEKSAMS AR KORPUSAMS SUTEIKIMĄ, KEITIMĄ AR
 PANAIKINIMĄ**

Seniūnijos pavadinimas	Tauraktenio sen.
Gyvenamosios vietovės pavadinimas	Guogų k.
Kartografinis pagrindas	Kadastro žemėlapis
Koordinatų sistema	LKS-94
Adresų koordinatų nustatymo būdas	Grafinis

Eil. nr.	Unikalus Nr.	Buvusio adreso duomenys			Suteikto adreso duomenys			Adreso koordinatės		
		Gyvenamosios vietovės pavadinimas	Gatvės pavadinimas	Žemės sklypo, kuriame leidžiama pastatų statyba, pastato ar pastatų komplekso Nr. gatvėje ar gyvenamojoje vietovėje	Korpuso Nr.	Gatvės pavadinimas	Gatvės pavadinimas	Žemės sklypo, kuriame leidžiama pastatų statyba, pastato ar pastatų komplekso Nr. gatvėje ar gyvenamojoje vietovėje	Korpuso Nr.	X
1	2	3	4	5	6	7	8	9	10	11
1.	440015817593	Guogų k.	Draugų g.	7		Draugų g.	7		6070673	509063
2.	526700070040					Saulės g.	1		6070773	509069

Antanas

Dokumentą parengė: Vyr. specialistė RYTĖ VALENTAITĖ

Kauno rajono savivaldybės administracijos direktoriaus
 2015 m. sausio 27 d.
 įsakymo Nr. ĮS-97
 13 priedas

DUOMENYS APIE NUMERIŲ ŽEMĖS SKLYPAMS, PASTATAMS, JŲ KOMPLEKSAMS AR KORPUSAMS SUTEIKIMĄ, KEITIMĄ AR PANAIKINIMĄ

Seniūnijos pavadinimas	Domeikavos sen.
Gyvenamosios vietovės pavadinimas	Smiltynų I k.
Kartografinis pagrindas	Kadastro žemėlapis
Koordinatų sistema	LKS-94
Adresų koordinatų nustatymo būdas	Grafinis

Eil. nr.	Unikalus Nr.	Buvusio adreso duomenys			Suteikto adreso duomenys			Adreso koordinatės		
		Gyvenamosios vietovės pavadinimas	Gatvės pavadinimas	Žemės sklypo, kuriame leidžiama pastatų statyba, pastato ar pastatų komplekso Nr. gatvėje ar gyvenamojoje vietovėje	Korpuso Nr.	Gatvės pavadinimas	Gatvės pavadinimas	Žemės sklypo, kuriame leidžiama pastatų statyba, pastato ar pastatų komplekso Nr. gatvėje ar gyvenamojoje vietovėje	Korpuso Nr.	X
1	2	3	4	5	6	7	8	9	10	11
1.	440016635719					Smėlio g.	15		6093698	498687
2.	440016634465					Smėlio g.	16		6093733	498674
3.	440016635773					Smėlio g.	17		6093711	498717
4.	440016634543					Smėlio g.	18		6093745	498703
5.	440016635830					Smėlio g.	19		6093725	498747
6.	440016634643					Smėlio g.	20		6093759	498732
7.	440016635908					Smėlio g.	21		6093737	498778
8.	440016634732					Smėlio g.	22		6093771	498763
9.	440016635951					Smėlio g.	23		6093749	498807
10.	440016634810					Smėlio g.	24		6093782	498794

1	2	3	4	5	6	7	8	9	10	11
11.	440016636016					Smėlio g.	25		6093763	498838
12.	440016634887					Smėlio g.	26		6093797	498823
13.	440016636081					Smėlio g.	27		6093777	498868
14.	440016634921					Smėlio g.	28		6093810	498854
15.	440016636192					Smėlio g.	29		6093792	498895
16.	440016634998					Smėlio g.	30		6093824	498886
17.	440016636738					Šviesos g.	15		6093632	498710
18.	440016635308					Šviesos g.	16		6093670	498698
19.	440016636792					Šviesos g.	17		6093647	498739
20.	440016635373					Šviesos g.	18		6093683	498730
21.	440016636838					Šviesos g.	19		6093659	498771
22.	440016635695					Šviesos g.	20		6093695	498760
23.	440016637913					Šviesos g.	21		6093674	498802
24.	440016635751					Šviesos g.	22		6093709	498790
25.	440016638465					Šviesos g.	23		6093688	498834
26.	440016635819 440031532780					Šviesos g.	24		6093727	498819
27.	440016638521					Šviesos g.	25		6093701	498864
28.	440016635895					Šviesos g.	26		6093736	498850
29.	440016638576					Šviesos g.	27		6093716	498895
30.	440016635962					Šviesos g.	29		6093751	498886

Valentaitė

Dokumentą parengė: Vyr. specialistė RYTĖ VALENTAITĖ

Kauno rajono savivaldybės administracijos direktoriaus
 2015 m. sausio 27 d.
 įsakymo Nr. ĮS-97
 14 priedas

**DUOMENYS APIE NUMERIŲ ŽEMĖS SKLYPAMS, PASTATAMS, JŲ KOMPLEKSAMS AR KORPUSAMS SUTEIKIMĄ, KEITIMĄ AR
 PANAIKINIMĄ**

Seniūnijos pavadinimas	Alšėnų sen.
Gyvenamosios vietovės pavadinimas	Pažerų k.
Kartografinis pagrindas	Kadastro žemėlapis
Koordinacijų sistema	LKS-94
Adresų koordinacijų nustatymo būdas	Grafinis

Eil. nr.	Unikalus Nr.	Buvusio adreso duomenys			Suteikto adreso duomenys			Adreso koordinatės		
		Gyvenamosios vietovės pavadinimas	Gatvės pavadinimas	Žemės sklypo, kuriame leidžiama pastatų statyba, pastato ar pastatų komplekso Nr. gatvėje ar gyvenamojoje vietovėje	Korpuso Nr.	Gatvės pavadinimas	Gatvės pavadinimas	Žemės sklypo, kuriame leidžiama pastatų statyba, pastato ar pastatų komplekso Nr. gatvėje ar gyvenamojoje vietovėje	Korpuso Nr.	X
1	2	3	4	5	6	7	8	9	10	11
1.	440028529142 440031548126 440031548137					J. Lukšos g.	297		6075325	482657

Valentaitė

Dokumentą parengė: Vyr. specialistė RYTĖ VALENTAITĖ

Kauno rajono savivaldybės administracijos direktoriaus
2015 m. sausio 27 d.
įsakymo Nr. ĮS-97
15 priedas

**DUOMENYS APIE NUMERIŲ ŽEMĖS SKLYPAMS, PASTATAMS, JŲ KOMPLEKSAMS AR KORPUSAMS SUTEIKIMĄ, KEITIMĄ AR
PANAIKINIMĄ**

Seniūnijos pavadinimas	Garliavos apylinkių sen.
Gyvenamosios vietovės pavadinimas	Rinkūnų k.
Karto grafinis pagrindas	Kadastro žemėlapis
Koordinatinių sistema	LKS-94
Adresų koordinatinių nustatymo būdas	Grafinis

Eil. nr.	Unikalus Nr.	Buvusio adreso duomenys			Suteikto adreso duomenys			Adreso koordinatės		
		Gyvenamosios vietovės pavadinimas	Gatvės pavadinimas	Žemės sklypo, kuriame leidžiama pastatų statyba, pastato ar pastatų komplekso Nr. gatvėje ar gyvenamojoje vietovėje	Gatvės pavadinimas	Gatvės pavadinimas	Žemės sklypo, kuriame leidžiama pastatų statyba, pastato ar pastatų komplekso Nr. gatvėje ar gyvenamojoje vietovėje	Korpuso Nr.	X	Y
1.	2	3	4	5	6	7	8	9	10	11
1.	(Sklypo plotas 0,2903 ha) 529620131013 529620131024 529620131035 529620131046	Rinkūnų k.	Jiesios g.	27		Jiesios g.	27		6075341	493078
2.		Rinkūnų k.	Jiesios g.	29					6075321	493206
3.	(Sklypo plotas 0,1203 ha)					Jiesios g.	31		6075368	493087
4.		Rinkūnų k.	Jiesios g.	39					6075243	493444
5.		Rinkūnų k.	Jiesios g.	49					6075219	493637
6.		Rinkūnų k.	Jiesios g.	51					6075033	493604

1	2	3	4	5	6	7	8	9	10	11
7.		Rinkūnų k.	Jiesios g.	53					6075191	493695

Chalceva

Dokumentą parengė: Vyr. specialistė RYTĖ VALENTAITĖ

Kauno rajono savivaldybės administracijos direktoriaus

2015 m. sausio 27 d.

įsakymo Nr. ĮS-97

16 priedas

DUOMENYS APIE NUMERIŲ ŽEMĖS SKLYPAMS, PASTATAMS, JŲ KOMPLEKSAMS AR KORPUSAMS SUTEIKIMĄ, KEITIMĄ AR PANAIKINIMĄ

Seniūnijos pavadinimas	Garliavos apylinkių sen.
Gyvenamosios vietovės pavadinimas	Rinkūnų k.
Kartografinis pagrindas	Kadastro žemėlapis
Koordinatinių sistema	LKS-94
Adresų koordinatinių nustatymo būdas	Grafinis

Eil. nr.	Unikalus Nr.	Buvusio adreso duomenys			Suteikto adreso duomenys			Adreso koordinatės		
		Gyvenamosios vietovės pavadinimas	Žemės sklypo, kuriame leidžiama pastatų statyba, pastato ar pastatų komplekso Nr. gatvėje ar gyvenamojoje vietovėje	Korpuso Nr.	Gatvės pavadinimas	Žemės sklypo, kuriame leidžiama pastatų statyba, pastato ar pastatų komplekso Nr. gatvėje ar gyvenamojoje vietovėje	Korpuso Nr.	X	Y	
1	2	3	4	5	6	7	8	9	10	11
1.	(Sklypo plotas 0,1407 ha)					Jiesios g.	29		6075368	493057

Dokumentą parengė: Vyr. specialistė RYTĖ VALENTAITE

Kauno rajono savivaldybės administracijos direktoriaus

2015 m. sausio 27 d.

įsakymo Nr. ĮS-97

17 priedas

DUOMENYS APIE NUMERIŲ ŽEMĖS SKLYPAMS, PASTATAMS, JŲ KOMPLEKSAMS AR KORPUSAMS SUTEIKIMĄ, KEITIMĄ AR PANAIKINIMĄ

Seniūnijos pavadinimas	Ringaudų sen.
Gyvenamosios vietovės pavadinimas	Ringaudų k.
Kartografinis pagrindas	Kadastro žemėlapis
Koordinacinių sistema	LKS-94
Adresų koordinacinių nustatymo būdas	Grafinis

Eil. nr.	Unikalus Nr.	Buvusio adreso duomenys		Suteikto adreso duomenys		Adreso koordinatės				
		Gyvenamosios vietovės pavadinimas	Žemės sklypo, kuriame leidžiama pastatų statyba, pastato ar pastatų komplekso Nr. gatvėje ar gyvenamojoje vietovėje	Gatvės pavadinimas	Žemės sklypo, kuriame leidžiama pastatų statyba, pastato ar pastatų komplekso Nr. gatvėje ar gyvenamojoje vietovėje	Gatvės pavadinimas	Korpuso Nr.			
1	2	3	4	5	6	7	8	9	10	11
1.	525000100192	Ringaudų k.	Jurginių g.	9A		Jurginių g.	11		6082958	485984

Dokumentą parengė: Vyr. specialistė RYTĖ VALENTAITĖ

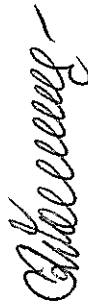
Kauno rajono savivaldybės administracijos direktoriaus
2015 m. sausio 27 d.
įsakymo Nr. ĮS-97
18 priedas

**DUOMENYS APIE NUMERIŲ ŽEMĖS SKLYPAMS, PASTATAMS, JŲ KOMPLEKSAMS AR KORPUSAMS SUTEIKIMĄ, KEITIMĄ AR
PANAIKINIMĄ**

Seniūnijos pavadinimas	Ringaudų sen.
Gyvenamosios vietovės pavadinimas	Ringaudų k.
Kartografinis pagrindas	Kadastro žemėlapis
Koordinačių sistema	LKS-94
Adresų koordinatinių nustatymo būdas	Grafinis

Eil. nr.	Unikalus Nr.	Buvusio adreso duomenys			Suteikto adreso duomenys			Adreso koordinatės		
		Gyvenamosios vietovės pavadinimas	Gatvės pavadinimas	Žemės sklypo, kuriame leidžiama pastatų statyba, pastato ar pastatų komplekso Nr. gatvėje ar gyvenamojoje vietovėje	Korpuso Nr.	Gatvės pavadinimas	Gatvės Nr.	Žemės sklypo, kuriame leidžiama pastatų statyba, pastato ar pastatų komplekso Nr. gatvėje ar gyvenamojoje vietovėje	Korpuso Nr.	X
1	440030915776	3	4	5	6	7	8	9	10	11
1.	440020257283	Ringaudų k.	Jurginų g.	11		Jurginų g.	17		6082956	485950
2.	440030915765					Jurginų g.	19		6082991	485951

Dokumentą parengė: Vyr. specialistė RYTĖ VALENTAITĖ



Kauno rajono savivaldybės administracijos direktoriaus
2015 m. sausio 27 d.
įsakymo Nr. ĮS-97
19 priedas

**DUOMENYS APIE NUMERIŲ ŽEMĖS SKLYPAMS, PASTATAMS, JŲ KOMPLEKSAMS AR KORPUSAMS SUTEIKIMĄ, KEITIMĄ AR
PANAIKINIMĄ**

Seniūnijos pavadinimas	Domeikavos sen.
Gyvenamosios vietovės pavadinimas	Domeikavos k.
Kartografinis pagrindas	Kadastro žemėlapis
Koordinacių sistema	LKS-94
Adresų koordinacių nustatymo būdas	Grafinis

Eil. nr.	Unikalus Nr.	Buvusio adreso duomenys			Suteikto adreso duomenys			Adreso koordinatės		
		Gyvenamosios vietovės pavadinimas	Gatvės pavadinimas	Žemės sklypo, kuriame leidžiama pastatų statyba, pastato ar pastatų komplekso Nr. gatvėje ar gyvenamojoje vietovėje	Korpuso Nr.	Gatvės pavadinimas	Gatvės pavadinimas	Žemės sklypo, kuriame leidžiama pastatų statyba, pastato ar pastatų komplekso Nr. gatvėje ar gyvenamojoje vietovėje	Korpuso Nr.	X
1	2	3	4	5	6	7	8	9	10	11
1.	529590105163					Dvarkiemių g.	2		6092122	493572
2.	529590105041					Dvarkiemių g.	4		6092097	493536
3.	(Sklypo plotas 0,2933 ha) 529800151015 529580377036 529580377022 529590105124					Dvarkiemių g.	8		6092066	493479
4.	521700120632					Kauno g.	43		6092204	494843
5.	(Sklypo plotas 0,1181 ha) 529860346012	Domeikavos k.	Kaštonų g.	2		Kaštonų g.	2		6092787	494510

1	2	3	4	5	6	7	8	9	10	11
6.	(Sklypo plotas 0,1205 ha)					Kaštonų g.	2A		6092774	494483
7.	(Sklypo plotas 0,0955 ha)					Laimės g.	5		6092799	494459
8.	521700110362 440007803116	Domeikavos k.	Laimės g.	23A		Laimės g.	21		6092504	494618
9.	(Sklypo plotas 0,0926 ha) 529620150010 440005924498 440005954996 440005924445 440005924556	Domeikavos k.	Naujojo Gyvenimo g.	10		Naujojo Gyvenimo g.	10		6092235	494330
10.	(Sklypo plotas 0,0869 ha)					Naujojo Gyvenimo g.	10A		6092254	494364

Dokumentą parengė: Vyr. specialistė RYTĖ VALENTAITĖ



Kauno rajono savivaldybės administracijos direktoriaus
2015 m. sausio 27 d.
isakymo Nr. ĮS-97
20 priedas

DUOMENYS APIE NUMERIŲ ŽEMĖS SKLYPAMS, PASTATAMS, JŲ KOMPLEKSAMS AR KORPUSAMS SUTEIKIMĄ, KEITIMĄ AR PANAIKINIMĄ

Seniūnijos pavadinimas	Kačerginės sen.
Gyvenamosios vietovės pavadinimas	Kačerginės mstl.
Kartografinis pagrindas	Kadastro žemėlapis
Koordinacių sistema	LKS-94
Adresų koordinacių nustatymo būdas	Grafinis

Eil. nr.	Unikalus Nr.	Buvusio adreso duomenys			Suteikto adreso duomenys			Adreso koordinatės				
		Gyvenamosios vietovės pavadinimas	Žemės sklypo, kuriame leidžiama pastatų statyba, pastato ar pastatų komplekso Nr. gatvėje ar gyvenamojoje vietovėje	Korpuso Nr.	Gatvės pavadinimas	Žemės sklypo, kuriame leidžiama pastatų statyba, pastato ar pastatų komplekso Nr. gatvėje ar gyvenamojoje vietovėje	Korpuso Nr.	X	Y			
1	523000020014	3	4	5	7	6	Palankių g.	8	9	10	11	480992
								95				

Mollevy -

Dokumentą parengė: Vyr. specialistė RYTĖ VALENTAITĖ

Kauno rajono savivaldybės administracijos direktoriaus
 2015 m. sausio 27 d.
 įsakymo Nr. ĮS-97
 21 priedas

**DUOMENYS APIE NUMERIŲ ŽEMĖS SKLYPAMS, PASTATAMS, JŲ KOMPLEKSAMS AR KORPUSAMS SUTEIKIMĄ, KEITIMĄ AR
 PANAIKINIMĄ**

Seniūnijos pavadinimas	Lapių sen.
Gyvenamosios vietovės pavadinimas	Drąšeikių k.
Kartografinis pagrindas	Kadastro žemėlapis
Koordinatų sistema	LKS-94
Adresų koordinatų nustatymo būdas	Grafinis

Eil. nr.	Unikalus Nr.	Buvusio adreso duomenys			Suteikto adreso duomenys			Adreso koordinatės	
		Gyvenamosios vietovės pavadinimas	Gatvės pavadinimas	Žemės sklypo, kuriame leidžiama pastatų statyba, pastato ar pastatų komplekso Nr. gatvėje ar gyvenamojoje vietovėje	Gyvenamosios vietovės pavadinimas	Gatvės pavadinimas	Žemės sklypo, kuriame leidžiama pastatų statyba, pastato ar pastatų komplekso Nr. gatvėje ar gyvenamojoje vietovėje	Korpuso Nr.	X
1.	440029375682	3	4	5	7	8	9	10	11
			Ežero g.			76		6094395	505336

Dokumentą parengė: Vyr. specialistė RYTĖ VALENTAITĖ

