



KAUNO RAJONO SAVIVALDYBĖS ADMINISTRACIJOS DIREKTORIUS

ĮSAKYMAS DĖL ADRESŲ SUTEIKIMO IR NAIKINIMO

2016 m. gegužės 20 d. Nr. ĮS- 979
Kaunas

Vadovaudamasis Lietuvos Respublikos vietos savivaldos įstatymo 6 straipsnio 27 punktu, 29 straipsnio 8 dalies 2 punktu, Adresų formavimo taisyklėmis, patvirtintomis Lietuvos Respublikos Vyriausybės 2002 m. gruodžio 23 d. nutarimu Nr. 2092 „Dėl adresų formavimo taisyklių patvirtinimo“, Numerių pastatams, patalpoms, butams ir žemės sklypams, kuriuose pagal jų naudojimo paskirtį (būdą) ar teritorijų planavimo dokumentus leidžiama pastatų statyba, suteikimo, keitimo ir apskaitos tvarkos aprašo, patvirtinto Lietuvos Respublikos vidaus reikalų ministro 2014 m. kovo 13 d. įsakymu Nr. 1V-178 „Dėl Lietuvos Respublikos vidaus reikalų ministro 2011 m. sausio 25 d. įsakymo Nr. 1V-57 „Dėl numerių pastatams, patalpoms ir butams suteikimo, keitimo ir apskaitos tvarkos aprašo ir pavadinimų gatvėms, pastatams, statiniams ir kitiems objektams suteikimo, keitimo ir įtraukimo į apskaitą tvarkos aprašo patvirtinimo“ pakeitimo“, 3 punktu,

s u t e i k i u ir n a i k i n u adresus pagal 1, 2, 3, 4, 5, 6, 7, 8, 9, 10, 11, 12, 13, 14, 15 ir 16 priedus.

Šis įsakymas gali būti skundžiamas Lietuvos Respublikos administracinių bylų teisenos įstatymo nustatyta tvarka.

Administracijos direktorius

Ričardas Pudžvelis

Parengė

R. Valentaitė
2016-05-20
D-113953

Kauno rajono savivaldybės administracijos direktoriaus

20 16 m. 05-20 d.

įsakymo Nr. 25-979

1 priedas

DUOMENYS APIE NUMERIŲ ŽEMĖS SKLYPAMS, PASTATAMS, JŲ KOMPLEKSAMS AR KORPUSAMS SUTEIKIMĄ, KEITIMĄ AR PANAIKINIMĄ

Seniūnijos pavadinimas	Vilkijos sen.
Gyvenamosios vietovės pavadinimas	Vilkijos m.
Kartografinis pagrindas	Kadastro žemėlapis
Koordinatinių sistema	LKS-94
Adresų koordinatijų nustatymo būdas	Grafinis

Eil. nr.	Unikalus Nr.	Buvusio adreso duomenys			Suteikto adreso duomenys			Adreso koordinatės		
		Gyvenamosios vietovės pavadinimas	Gatvės pavadinimas	Žemės sklypo, kuriame leidžiama pastatų statyba, komplekso Nr. gatvėje ar gyvenamojoje vietovėje	Korpuso Nr.	Gatvės pavadinimas	Gatvės pavadinimas	Žemės sklypo, kuriame leidžiama pastatų statyba, komplekso Nr. gatvėje ar gyvenamojoje vietovėje	Korpuso Nr.	X
1.	2	Vilkijos m.	Bažnyčios Mažoji g.	13	6	Bažnyčios Mažoji g.	8	9	10	11
	529000010332								6100766	473659
	529250008016									
	529250008030									
	529250008041									
	529250008052									
2.	2	Vilkijos m.	Ramybės g.	15		Ramybės g.	15		6100635	473531
	529000014019									
	529000014026									
	529000014030									
	529000014040									
3.	2	Vilkijos m.	Saltinio g.	10		Saltinio g.	10		6100770	473545
	529000010149									
	529350007015									
	529350007026									
	529350007037									

1	2	3	4	5	6	7	8	9	10	11
3.	529350007048 529350007059	Vilkijos m.	Šaltinio g.	10		Šaltinio g.	10		6100770	473545
4.	440031054578 529000020001					Čekiškės g.	64		6100785	473919
5.	440017105225 529720002019 529720002020 529720002034 529720002040 529720002051 529720002062 529720002073	Vilkijos m.	Čekiškės g.	62		Čekiškės g.	70		6100831	473946

Valentaitė

Dokumentą parengė: Vyr. specialistė RYTĖ VALENTAITĖ

Kauno rajono savivaldybės administracijos direktoriaus

20 16 m. 05-20 d.

įsakymo Nr. IS-979

2 priedas

DUOMENYS APIE NUMERIŲ ŽEMĖS SKLYPAMS, PASTATAMS, JŲ KOMPLEKSAMS AR KORPUSAMS SUTEIKIMĄ, KEITIMĄ AR PANAIKINIMĄ

Seniūnijos pavadinimas	Raudondvario sen.
Gyvenamosios vietovės pavadinimas	Netonių k.
Kartografinis pagrindas	Kadastro žemėlapis
Koordinacinių sistema	LKS-94
Adresų koordinacinių nustatymo būdas	Grafinis

Eil. nr.	Unikalus Nr.	Buvusio adreso duomenys			Suteikto adreso duomenys			Adreso koordinatės		
		Gyvenamosios vietovės pavadinimas	Gatvės pavadinimas	Žemės sklypo, kuriame leidžiama pastatų statyba, pastato ar pastatų komplekso Nr. gatvėje ar gyvenamojoje vietovėje	Korpuso Nr.	Gatvės pavadinimas	Žemės sklypo, kuriame leidžiama pastatų statyba, pastato ar pastatų komplekso Nr. gatvėje ar gyvenamojoje vietovėje	Korpuso Nr.	X	Y
1.	440030760037 527000020078	Netonių k.	4 Rytų g.	5 2	6	7 Rytų g.	8 2	9	10 6089271	11 480567

Dokumentą parengė: Vyr. specialistė RYTĖ VALENTAITĖ

Kauno rajono savivaldybės administracijos direktoriaus

20 16 m. 05-20 d.

įsakymo Nr. LS-979

3 priedas

DUOMENYS APIE NUMERIŲ ŽEMĖS SKLYPAMS, PASTATAMS, JŲ KOMPLEKSAMS AR KORPUSAMS SUTEIKIMĄ, KEITIMĄ AR PANAIKINIMĄ

Seniūnijos pavadinimas	Alšėnų sen.
Gyvenamosios vietovės pavadinimas	Padainupio k.
Kartografinis pagrindas	Kadastro žemėlapis
Koordinacijų sistema	LKS-94
Adresų koordinacijų nustatymo būdas	Grafinis

Eil. nr.	Unikalus Nr.	Buvusio adreso duomenys			Suteikto adreso duomenys			Adreso koordinatės		
		Gyvenamosios vietovės pavadinimas	Gatvės pavadinimas	Žemės sklypo, kuriame leidžiama pastatų statyba, pastato ar pastatų komplekso Nr. gatvėje ar gyvenamojoje vietovėje	Korpuso Nr.	Gatvės pavadinimas	Gatvės pavadinimas	Žemės sklypo, kuriame leidžiama pastatų statyba, pastato ar pastatų komplekso Nr. gatvėje ar gyvenamojoje vietovėje	Korpuso Nr.	X
1	440015524613 440015524624 524700100213	3	4	5	6	7	8	9	10	11
1.						Virbališkių g.	202		6077137	486213
2.	440024511057 440024511068 440024511080 440024511094 524700100214	Padainupio k.	Saltinio g.	4		Saltinio g.	4		6077007	486267

Dokumentą parengė: Vyr. specialistė RYTĖ VALENTAITĖ

Valentaitė

Kauno rajono savivaldybės administracijos direktoriaus

20 16 m. 05 20 d.

įsakymo Nr. LS-979

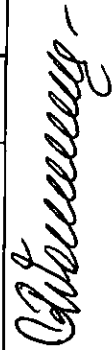
A priedas

DUOMENYS APIE NUMERIŲ ŽEMĖS SKLYPAMS, PASTATAMS, JŲ KOMPLEKSAMS AR KORPUSAMS SUTEIKIMĄ, KEITIMĄ AR PANAIKINIMĄ

Senitijos pavadinimas	Vandžiogalos sen.
Gyvenamosios vietovės pavadinimas	Boniškių k.
Kartografinis pagrindas	Kadastro žemėlapis
Koordinacių sistema	LKS-94
Adresų koordinacių nustatymo būdas	Grafinis

Eil. nr.	Unikalus Nr.	Buvusio adreso duomenys			Suteikto adreso duomenys			Adreso koordinatės		
		Gyvenamosios vietovės pavadinimas	Gatvės pavadinimas	Žemės sklypo, kuriame leidžiama pastatų statyba, pastato ar pastatų komplekso Nr. gatvėje ar gyvenamojoje vietovėje	Korpuso Nr.	Gatvės pavadinimas	Gatvės pavadinimas	Žemės sklypo, kuriame leidžiama pastatų statyba, pastato ar pastatų komplekso Nr. gatvėje ar gyvenamojoje vietovėje	Korpuso Nr.	X
1.	440005782992 529600179011 529600179022 529600179033 529600179044 529600179055 529600179066	3	4	5	6	7	8	9	10	11
2.	440041758461 440041758472					Bokšto g.	9		6103924	501881
3.	520010484012	Boniškių k.	Bokšto g.	22		Bokšto g.	16A		6103884	501788
						Bokšto g.	22		6103527	501615

Dokumentą parengė: Vyr. specialistė RYTĖ VALENTAITĖ



Kauno rajono savivaldybės administracijos direktoriaus

20 16 m. 05-20 d.

įsakymo Nr. IS-979

5 priedas

DUOMENYS APIE NUMERIŲ ŽEMĖS SKLYPAMS, PASTATAMS, JŲ KOMPLEKSAMS AR KORPUSAMS SUTEIKIMĄ, KEITIMĄ AR PANAIKINIMĄ

Seniūnijos pavadinimas	Alšėnų sen.
Gyvenamosios vietovės pavadinimas	Girininkų II k.
Kartografinis pagrindas	Kadastro žemėlapis
Koordinatų sistema	LKS-94
Adresų koordinatų nustatymo būdas	Grafinis

Eil. nr.	Unikalus Nr.	Buvusio adreso duomenys			Suteikto adreso duomenys			Adreso koordinatės		
		Gyvenamosios vietovės pavadinimas	Gatvės pavadinimas	Žemės sklypo, kuriame leidžiama pastatų statyba, pastato ar pastatų komplekso Nr. gatvėje ar gyvenamojoje vietovėje	Korpuso Nr.	Gatvės pavadinimas	Gatvės numeras	Žemės sklypo, kuriame leidžiama pastatų statyba, pastato ar pastatų komplekso Nr. gatvėje ar gyvenamojoje vietovėje	Korpuso Nr.	X
1	2	3	4	5	6	7	8	9	10	11
1.	440014807648					Gelžkelinuko g.	84		6081744	483540
2.	440014807670					Gelžkelinuko g.	86		6081750	483517
3.	440014809297					Gelžkelinuko g.	88		6081756	483497
4.	440014810796					Gelžkelinuko g.	90		6081762	483474
5.	440014812536					Gelžkelinuko g.	92		6081766	483453

Dokumentą parengė: Vyr. specialistė RYTĖ VALENTAITĖ

Rybaitė

Kauno rajono savivaldybės administracijos direktoriaus

20 16 m. 05-20 d.

įsakymo Nr. IS-979

6 priedas

DUOMENYS APIE NUMERIŲ ŽEMĖS SKLYPAMS, PASTATAMS, JŲ KOMPLEKSAMS AR KORPUSAMS SUTEIKIMĄ, KEITIMĄ AR PANAIKINIMĄ

Seniūnijos pavadinimas	Lapų sen.
Gyvenamosios vietovės pavadinimas	Drąseikių k.
Kartografinis pagrindas	Kadastro žemėlapis
Koordinatų sistema	LKS-94
Adresų koordinatų nustatymo būdas	Grafinis

Eil. nr.	Unikalus Nr.	Buvusio adreso duomenys			Suteikto adreso duomenys			Adreso koordinatės					
		Gyvenamosios vietovės pavadinimas	Gatvės pavadinimas	Žemės sklypo, kuriame leidžiama pastatų statyba, komplekso Nr. gatvėje ar gyvenamojoje vietovėje	Korpuso Nr.	Gatvės pavadinimas	Gatvės pavadinimas	Žemės sklypo, kuriame leidžiama pastatų statyba, komplekso Nr. gatvėje ar gyvenamojoje vietovėje	Korpuso Nr.	X	Y		
1.	440021650879 440021650880 440021650894 440021650902 524000320398 529370048094 529370048107 529370048118 529370048129	Drąseikių k.	Margupio g.	8	6	Margupio g.	Margupio g.	8	9	10	11	6096323	504615
2.	440005466260					Žibuoklių g.	Žibuoklių g.	10		6096113		505481	

[Signature]

Dokumentą parengė: Vyr. specialistė RYTĖ VALENTAITĖ

Kauno rajono savivaldybės administracijos direktoriaus

20 16m. 05-20 d.

įsakymo Nr. 15-979

4 priedas

DUOMENYS APIB NUMERIŲ ŽEMĖS SKLYPAMS, PASTATAMS, JŲ KOMPLEKSAMS AR KORPUSAMS SUTEIKIMĄ, KEITIMĄ AR PANAIKINIMĄ

Seniūnijos pavadinimas	Samylų sen.
Gyvenamosios vietovės pavadinimas	Dubravų k.
Kartografinis pagrindas	Kadastro žemėlapis
Koordinatų sistema	LKS-94
Adresų koordinatų nustatymo būdas	Grafinis

Eil. nr.	Unikalus Nr.	Buvusio adreso duomenys			Suteikto adreso duomenys			Adreso koordinatės		
		Gyvenamosios vietovės pavadinimas	Gatvės pavadinimas	Žemės sklypo, kuriame leidžiama pastatų statyba, pastato ar pastatų komplekso Nr. gatvėje ar gyvenamojoje vietovėje	Korpuso Nr.	Gatvės pavadinimas	Gatvės Nr.	Žemės sklypo, kuriame leidžiama pastatų statyba, pastato ar pastatų komplekso Nr. gatvėje ar gyvenamojoje vietovėje	Korpuso Nr.	X
1	2	3	4	5	6	7	8	9	10	11
1.		Dubravų k.	Klonio g.	1					6077810	507213
2.		Dubravų k.	Klonio g.	3					6077857	507139
3.		Dubravų k.	Klonio g.	5					6077884	507110
4.		Dubravų k.	Klonio g.	7					6077914	507076
5.		Dubravų k.	Klonio g.	9					6078012	507023
6.		Dubravų k.	Klonio g.	11					6078101	506903
7.		Dubravų k.	Klonio g.	13					6078141	506803
8.	(Sklypas Nr. 14)						Vilties g.	8	6077726	507299
9.		Dubravų k.	Žirgų g.	8					6077937	507339
10.		Dubravų k.	Žirgų g.	10					6077961	507376

1	2	3	4	5	6	7	8	9	10	11
11.		Dubravų k.	Žirgų g.	12					6078009	507397
12.		Dubravų k.	Žirgų g.	14					6078046	507440
13.		Dubravų k.	Žirgų g.	16					6078078	507468
14.		Dubravų k.	Žirgų g.	18					6078139	507443
15.		Dubravų k.	Žirgų g.	22					6078148	507502
16.		Dubravų k.	Žirgų g.	24					6078191	507537

Dokumentą parengė: Vyr. specialistė RYTĖ VALENTAITĖ

R. Valentaitė

Kauno rajono savivaldybės administracijos direktoriaus

20 16 m. 05 mėn. 20 d.

įsakymo Nr. LS-979


P priedas

DUOMENYS APIE NUMERIŲ ŽEMĖS SKLYPAMS, PASTATAMS, JŲ KOMPLEKSAMS AR KORPUSAMS SUTEIKIMĄ, KEITIMĄ AR PANAIKINIMĄ

Seniūnijos pavadinimas	Garliavos sen.
Gyvenamosios vietovės pavadinimas	Garliavos m.
Kartografinis pagrindas	Kadastro žemėlapis
Koordinatinių sistema	LKS-94
Adresų koordinatinių nustatymo būdas	Grafinis

Eil. nr.	Unikalūs Nr.	Buvusio adreso duomenys			Suteikto adreso duomenys			Adreso koordinatės		
		Gyvenamosios vietovės pavadinimas	Gatvės pavadinimas	Žemės sklypo, kuriame leidžiama pastatų statyba, komplekso Nr. gatvėje ar gyvenamojoje vietovėje	Korpuso Nr.	Gatvės pavadinimas	Žemės sklypo, kuriame leidžiama pastatų statyba, komplekso Nr. gatvėje ar gyvenamojoje vietovėje	Korpuso Nr.	X	Y
1.	2 440008579037 529680019014 529680019028 529680019030	3 Garliavos m.	4 Beržų g.	5 33	6 	7 Beržų g.	8 33	9 	10 6076164	11 492157

Dokumentą parengė: Vyr. specialistė RYTĖ VALENTAITĖ



Kauno rajono savivaldybės administracijos direktoriaus

20 16 m. 05-20 d.

isakymo Nr. IS-979

9 priedas

DUOMENYS APIE NUMERIŲ ŽEMĖS SKLYPAMS, PASTATAMS, JŲ KOMPLEKSAMS AR KORPUSAMS SUTEIKIMĄ, KEITIMĄ AR PANAIKINIMĄ

Seniūnijos pavadinimas	Raudondvario sen.
Gyvenamosios vietovės pavadinimas	Bernatonių k.
Kartografinis pagrindas	Kadastro žemėlapis
Koordinacių sistema	LKS-94
Adresų koordinacių nustatymo būdas	Grafinis

Eil. nr.	Unikalus Nr.	Buvusio adreso duomenys			Suteikto adreso duomenys			Adreso koordinatės		
		Gyvenamosios vietovės pavadinimas	Gatvės pavadinimas	Žemės sklypo, kuriame leidžiama pastatų statyba, pastato ar pastatų komplekso Nr. gatvėje ar gyvenamojoje vietovėje	Korpuso Nr.	Gatvės pavadinimas	Gatvės pavadinimas	Žemės sklypo, kuriame leidžiama pastatų statyba, pastato ar pastatų komplekso Nr. gatvėje ar gyvenamojoje vietovėje	Korpuso Nr.	X
1	2	3	4	5	6	7	8	9	10	11
1.	440042029330 527000160071					Dvaro g.	91		6093630	486558

Dokumentą parengė: Vyr. specialistė RYTĖ VALENTAITĖ

Kauno rajono savivaldybės administracijos direktoriaus

20 16 m. 09 20 d.

įsakymo Nr. ES-979


10 priedas

DUOMENYS APIB NUMERIŲ ŽEMĖS SKLYPAMS, PASTATAMS, JŲ KOMPLEKSAMS AR KORPUSAMS SUTEIKIMA, KEITIMA AR PANAIKINIMA

Seniūnijos pavadinimas	Ringaudų sen.
Gyvenamosios vietovės pavadinimas	Poderiškių k.
Kartografinis pagrindas	Kadastro žemėlapis
Koordinacinių sistema	LKS-94
Adresų koordinacinių nustatymo būdas	Grafinis

Eil. nr.	Unikalus Nr.	Buvusio adreso duomenys			Suteikto adreso duomenys			Adreso koordinatės		
		Gyvenamosios vietovės pavadinimas	Gatvės pavadinimas	Žemės sklypo, kuriame leidžiama pastatų statyba, pastato ar pastatų komplekso Nr. gatvėje ar gyvenamojoje vietovėje	Korpuso Nr.	Gatvės pavadinimas	Gatvės pavadinimas	Žemės sklypo, kuriame leidžiama pastatų statyba, pastato ar pastatų komplekso Nr. gatvėje ar gyvenamojoje vietovėje	Korpuso Nr.	X
1	2	3	4	5	6	7	8	9	10	11
1.	525000100028 529400136016 529400136027 529400136038 529400136049 529400136052					Vyšnių g.	15		6082753	485394

Dokumentą parengė: Vyr. specialistė RYTĖ VALENTAITĖ



Kauno rajono savivaldybės administracijos direktoriaus

2016 m. 05-20d.

įsakymo Nr. LS-979

M priedas

DUOMENYS APIE NUMERIŲ ŽEMĖS SKLYPAMS, PASTATAMS, JŲ KOMPLEKSAMS AR KORPUSAMS SUTEIKIMĄ, KEITIMĄ AR PANAIKINIMĄ

Seniūnijos pavadinimas	Ringaudų sen.
Gyvenamosios vietovės pavadinimas	Mitkūnų k.
Kartografinis pagrindas	Kadastro žemėlapis
Koordinatinių sistema	LKS-94
Adresų koordinatinių nustatymo būdas	Grafinis

Eil. nr.	Unikalus Nr.	Buvusio adreso duomenys			Suteikto adreso duomenys			Adreso koordinatės		
		Gyvenamosios vietovės pavadinimas	Gatvės pavadinimas	Žemės sklypo, kuriame leidžiama pastatų statyba, komplekso Nr. gatvėje ar gyvenamojoje vietovėje	Korpuso Nr.	Gatvės pavadinimas	Gatvės pavadinimas	Žemės sklypo, kuriame leidžiama pastatų statyba, komplekso Nr. gatvėje ar gyvenamojoje vietovėje	Korpuso Nr.	X
1.	440009873334 440041645567	3	4	5	6	7	8	9	10	11
						Vaivorykštės g.	9		6084283	483822

Valentaitė

Dokumentą parengė: Vyr. specialistė RYTĖ VALENTAITĖ

Kauno rajono savivaldybės administracijos direktoriaus

20 16 m. 05-20 d.

įsakymo Nr. LS-979

162 priedas

DUOMENYS APIE NUMERIŲ ŽEMĖS SKLYPAMS, PASTATAMS, JŲ KOMPLEKSAMS AR KORPUSAMS SUTEIKIMĄ, KEITIMĄ AR PANAIKINIMĄ

Seniūnijos pavadinimas	Zapyškio sen.
Gyvenamosios vietovės pavadinimas	Dievogalos k.
Kartografinis pagrindas	Kadastro žemėlapis
Koordinacinių sistema	LKS-94
Adresų koordinacinių nustatymo būdas	Grafinis

Eil. nr.	Unikalus Nr.	Buvusio adreso duomenys			Suteikto adreso duomenys			Adreso koordinatės			
		Gyvenamosios vietovės pavadinimas	Gatvės pavadinimas	Žemės sklypo, kuriame leidžiama pastatų statyba, pastato ar pastatų komplekso Nr. gatvėje ar gyvenamojoje vietovėje	Korpuso Nr.	Gatvės pavadinimas	Gatvės Nr.	Žemės sklypo, kuriame leidžiama pastatų statyba, pastato ar pastatų komplekso Nr. gatvėje ar gyvenamojoje vietovėje	Korpuso Nr.	X	Y
1.	440041528868 529300060275	3	4	5	6	7	8	9	10	11	478620

Dokumentą parengė: Vyr. specialistė RYTĖ VALENTAITĖ

Kauno rajono savivaldybės administracijos direktoriaus

20 16 m. 05 20 d.

įsakymo Nr. LS-979

13 priedas

DUOMENYS APIE NUMERIŲ ŽEMĖS SKLYPAMS, PASTATAMS, JŲ KOMPLEKSAMS AR KORPUSAMS SUTEIKIMĄ, KEITIMĄ AR PANAIKINIMĄ

Seniūnijos pavadinimas	Užliečių sen.
Gyvenamosios vietovės pavadinimas	Giraitės k.
Kartografinis pagrindas	Kadastro žemėlapis
Koordinatų sistema	LKS-94
Adresų koordinatų nustatymo būdas	Grafinis

Eil. nr.	Unikalus Nr.	Buvusio adreso duomenys			Suteikto adreso duomenys			Adreso koordinatės			
		Gyvenamosios vietovės pavadinimas	Gatvės pavadinimas	Žemės sklypo, kuriame leidžiama pastato ar pastatų komplekso Nr. gatvėje ar gyvenamojoje vietovėje	Korpuso Nr.	Gatvės pavadinimas	Gatvės pavadinimas	Žemės sklypo, kuriame leidžiama pastato ar pastatų komplekso Nr. gatvėje ar gyvenamojoje vietovėje	Korpuso Nr.	X	Y
1.	440041832591	3	4	5	6	7	Putinių g.	8	9	10	11
2.	440041832580					Putinių g.		26		6090024	490833
						Putinių g.		28		6090049	490816

Dokumentą parengė: Vyr. specialistė RYTĖ VALENTAITĖ

Kauno rajono savivaldybės administracijos direktoriaus

20 16 m. 05-20 d.

įsakymo Nr. IS-979

14 priedas

DUOMENYS APIE NUMERIŲ PATALPOMS IR BUTAMS SUTEIKIMĄ AR KEITIMĄ

Seniūnijos pavadinimas	Užliedžių sen.
Gyvenamosios vietovės pavadinimas	Giraitės k.
Gatvės pavadinimas	Putinių gatvė

Eil. nr.	Unikalūs patalpos, buto Nr.	Buvusio adreso duomenys			Suteikto adreso duomenys		
		Patalpos ar pastatų komplekso Nr.	Korpuso Nr.	Patalpos, buto Nr.	Patalpos ar pastatų komplekso Nr.	Korpuso Nr.	Patalpos, buto Nr.
1	2	3	4	5	6	7	8
1.	4400418350075727				26		1
2.	4400418349975726				26		2
3.	4400418349865725				26		3
4.	4400418349755724				26		4
5.	4400418349645723				26		5
6.	4400418349535722				26		6
7.	4400418349425721				26		7
8.	4400418349315720				26		8
9.	4400418349205719				26		9
10.	4400418349165718				26		10
11.	4400418349025717				26		11
12.	4400418348975716				26		12
13.	4400418326045701				28		1
14.	4400418326375702				28		2
15.	4400418326485703				28		3
16.	4400418326595704				28		4
17.	4400418326605705				28		5

1	2	3	4	5	6	7	8
18.	4400418326915706				28		6
19.	4400418327045707				28		7
20.	4400418327265709				28		8
21.	4400418347315710				28		9
22.	4400418347425711				28		10
23.	4400418327155708				28		11
24.	4400418348005712				28		12
25.	4400418348145713				28		13
26.	4400418348205714				28		14
27.	4400418348755715				28		15

Valentaitė

Dokumentą parengė: RYTĖ VALENTAITĖ

Kauno rajono savivaldybės administracijos direktoriaus

20 16 m. 05 20 d.

įsakymo Nr. ES-979

15 priedas

DUOMENYS APIB NUMERIŲ ŽEMĖS SKLYPAMS, PASTATAMS, JŲ KOMPLEKSAMS AR KORPUSAMS SUTEIKIMĄ, KEITIMĄ AR PANAIKINIMĄ

Seniūnijos pavadinimas	Alšėnų sen.
Gyvenamosios vietovės pavadinimas	Pamaišupio k.
Kartografinis pagrindas	Kadastro žemėlapis
Koordinatų sistema	LKS-94
Adresų koordinatijų nustatymo būdas	Grafinis

Eil. nr.	Unikalus Nr.	Buvusio adreso duomenys			Suteikto adreso duomenys			Adreso koordinatės		
		Gyvenamosios vietovės pavadinimas	Gatvės pavadinimas	Žemės sklypo, kuriame leidžiama pastatų statyba, pastato ar pastatų komplekso Nr. gatvėje ar gyvenamojoje vietovėje	Korpuso Nr.	Gatvės pavadinimas	Gatvės pavadinimas	Žemės sklypo, kuriame leidžiama pastatų statyba, pastato ar pastatų komplekso Nr. gatvėje ar gyvenamojoje vietovėje	Korpuso Nr.	X
1	2	3	4	5	6	7	8	9	10	11
1.	440013485470					Stirmų g.	2A		6076889	488884

Valentaitė

Dokumentą parengė: Vyr. specialistė RYTĖ VALENTAITĖ

Kauno rajono savivaldybės administracijos direktoriaus

20 16 m. 05 20 d.

įsakymo Nr. 25-979

16 priedas

DUOMENYS APIE NUMERIŲ ŽEMĖS SKLYPAMS, PASTATAMS, JŲ KOMPLEKSAMS AR KORPUSAMS SUTEIKIMĄ, KEITIMĄ AR PANAIKINIMĄ

Seniūnijos pavadinimas	Domeikavos sen.
Gyvenamosios vietovės pavadinimas	Sakių k.
Kartografinis pagrindas	Kadastro žemėlapis
Koordinacinių sistema	LKS-94
Adresų koordinacinių nustatymo būdas	Grafinis

Eil. nr.	Unikalus Nr.	Buvusio adreso duomenys			Suteikto adreso duomenys			Adreso koordinatės		
		Gyvenamosios vietovės pavadinimas	Gatvės pavadinimas	Žemės sklypo, kuriame leidžiama pastatų statyba, pastato ar pastatų komplekso Nr. gatvėje ar gyvenamojoje vietovėje	Korpuso Nr.	Gatvės pavadinimas	Gatvės pavadinimas	Žemės sklypo, kuriame leidžiama pastatų statyba, pastato ar pastatų komplekso Nr. gatvėje ar gyvenamojoje vietovėje	Korpuso Nr.	X
1	440041702052	3	4	5	6	7	8	9	10	11
1.	440041702041	Sakių k.	Įgulos g.	15		Įgulos g.	13		6091107	493190
2.	521700140493						15		6091113	493197
3.	440041702030						17		6091124	493208
4.	440041702024						19		6091129	493213
5.	440041702010						21		6091142	493226
6.	440041701999						23		6091147	493232
7.	440041701988						25		6091158	493244
8.	440041701966						27		6091165	493249
9.	440041701955						29		6091186	493230

1	2	3	4	5	6	7	8	9	10	11
10.	440041701933					īgulos g.	31		6091179	493223
11.	440041701922					īgulos g.	33		6091168	493212
12.	440041701911					īgulos g.	35		6091162	493205
13.	440041701900					īgulos g.	37		6091151	493194
14.	440041701899					īgulos g.	39		6091145	493188
15.	440041701888					īgulos g.	41		6091134	493177
16.	440041701877					īgulos g.	43		6091128	493171

Dokumenta parengē: Vyr. specialistē RYTĒ VALENTAITĒ

Valentaitė